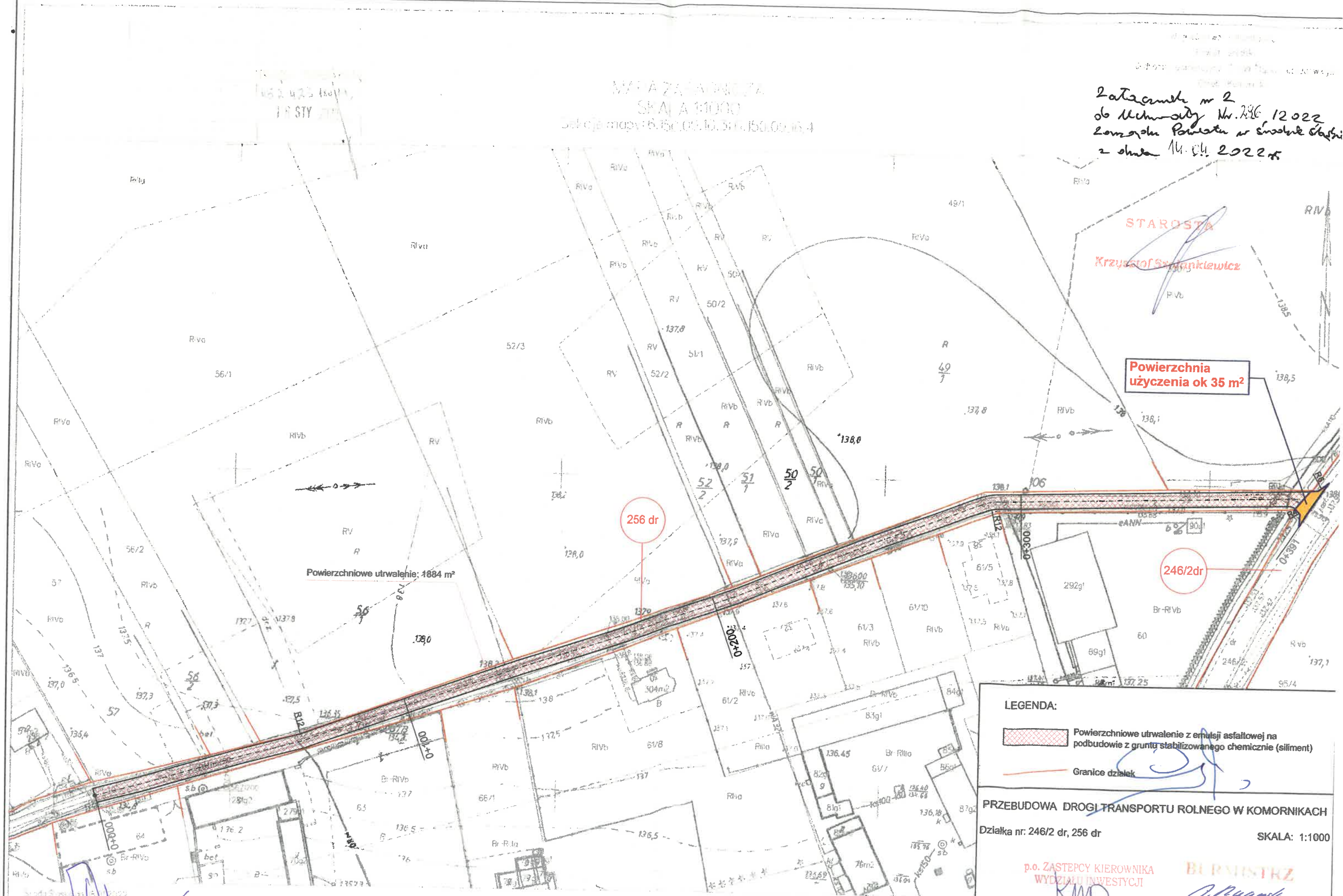


MAPA ZAŁĄCZONA
 SKALA 1:1000
 Słabej mapy: 6.150.00.10.310.150.00.16.4

Załącznik nr 2
 do uchwały Nr. 296/12/2022
 Sejmiku Powiatu w Świdniku Śląski
 z dnia 14.04.2022 r.



STAROSTA
 Krzysztof Szarejko



Powierzchnia
 użyczenia ok 35 m²

Powierzchniowe utrwalenie: 1884 m²

256 dr

246/2dr

LEGENDA:

-  Powierzchniowe utrwalenie z emulsji asfaltowej na podbudowie z gruntu stabilizowanego chemicznie (siliment)
-  Granice działek

PRZEBUDOWA DRÓGI TRANSPORTU ROLNEGO W KOMORNIKACH

Działka nr: 246/2 dr, 256 dr

SKALA: 1:1000

p.o. ZASTĘPCY KIEROWNIKA
 WYDZIAŁU INWESTYCJI
 mgr inż. arch. Krzysztof Szarejko

BURMISTRZ
 Adam Kuciński

Rys.

Kaczmarek