

**"ABAKUS" USŁUGI BUDOWLANE  
I GEODEZYJNE Cezary Wrona**  
65-330 Brzezina, ul. Markowa 22  
tel. 071/349-17-14, kom. 0503-187-140  
NIP 771-102-36-54, Regon 932061295

Brzezina, dnia 17.10.2022

.....  
wykonawca prac geodezyjnych

GKK.6640.1919.2022

### ZAWIADOMIENIE

**o czynnościach podjętych w celu ustalenia przebiegu granic działek ewidencyjnych**  
( §38 ust. 1 rozporządzenia Ministra Rozwoju Regionalnego i Budownictwa z dnia 29 marca 2001 r., w sprawie ewidencji gruntów i budynków (Dz. U. z 2021 r. poz. 1390)  
**oraz o czynnościach wznowienia znaków granicznych**  
(Art. 39 ust.5 ustawy z dnia 17 maja 1989 r. Prawo geodezyjne i kartograficzne ( tekst jednolity DzU z 2021 r. poz. 1990))

Na podstawie w/w przepisów prawa oraz zgłoszenia pracy geodezyjnej przyjętego w Starostwie Powiatowym w Środzie Śląskiej, uprzejmie zawiadamiam, że w dniu 15.11.2022 r. odbędzie się rozpoczęcie czynności związanych z ustaleniem przebiegu granic, wznowieniem znaków granicznych działki ewidencyjnej stanowiącej własność SKARBU PAŃSTWA, PAŃSTWOWE GOSPODARSTWO LEŚNE LASY PAŃSTWOWE NADLEŚNICTWO MIĘKINIA, położonych w obrębie 0002 –Słup, Gmina Środa Śląska, oznaczonej w operacie ewidencji gruntów i budynków jako działka nr 219/47. Rozpoczęcie czynności związanych z ustaleniem, wznowieniem przebiegu granic nastąpi o godz. 14:00 na gruncie.

  
mg. inż. Cezary Wrona  
Uprawnienia zawodowe nr 17836

Lokalizacja pracy geodezyjnej na załączonym szkicu

.....  
podpis Wykonawcy

Otrzymują:

1. KEDZIERSKI HENRYK
2. KOWR OT WE WROCLAWIU
3. SENDYKA EUGENIUSZ
4. SENDYKA ZAUZANNA
5. WALCZAK IWONA
6. GMINA ŚRODA ŚLĄSKA
7. POWIAT ŚREDZKI
8. SP, PAŃSTWOWE GOSPODARSTWO LEŚNE LASY PAŃSTWOWE, NADLEŚNICTWO MIĘKINIA
9. a/a

Pouczenie:

W interesie Pana (Pani) jest udział w tych czynnościach, osobiście lub przez swojego przedstawiciela.

Osoby biorące udział w czynnościach ustalenia granic powinny posiadać dokument tożsamości, a w przypadku występowania w charakterze przedstawiciela – pełnomocnictwo na piśmie. Dokument świadczący o pełnomocnictwie jednorazowym zostanie dołączony do akt.

Nieusprawiedliwione niewzięcie udziału w ww. czynnościach nie będzie stanowił przeszkody do ich przeprowadzenia..




021804\_5.0022.218/47

021804\_5.0022.219/47

021804\_5.0022.222/50

Odcinek granicy do  
wznowienia znaków  
granicznych

1:888,526799

-  działki
-  użytki w działce
-  punkty graniczne wraz z informacją o źródle danych o położeniu punktu granicznego

