# PROJEKT ZAGOSPODAROWANIU TERENU
PRZEBUDOWA DRÓG POWIATOWYCH
NR 2020D ORAZ 2087D NA ODCINKU
CESARZOWICE – UDANIN – ETAP II
SKALA 1:1000

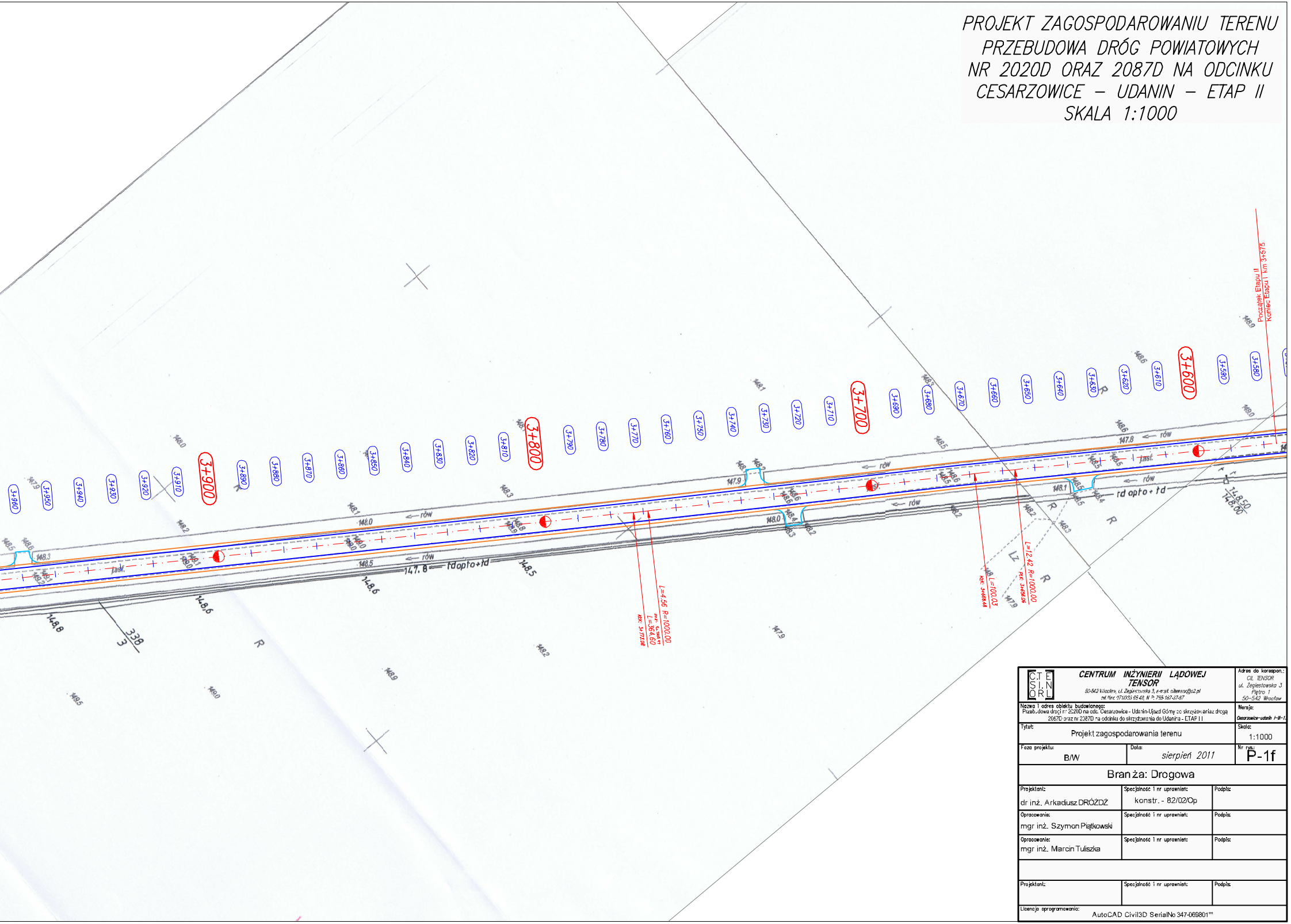
Początek Etapu II
Koniec Etapu I km 3+575
3+580
3+590
3+600
3+610
3+620
3+630
3+640
3+650
3+660
3+670
3+680
3+690
3+700
3+710
3+720
3+730
3+740
3+750
3+760
3+770
3+780
3+790
3+800
3+810
3+820
3+830
3+840
3+850
3+860
3+870
3+880
3+890
3+900
3+910
3+920
3+930
3+940
3+950
3+960
L=12.42 R=1000.00
PŁK: 3+656.06
L=100.03
KŁK: 3+668.48
L=4.56 R=1000.00
L=364.60
KŁK: 3+773.08
rów
rd opto + td
rdopto+td
asf.
R
Lz
148.50
148.00
147.8
338
3

| | |
|---|---|
| **CENTRUM INŻYNIERII LĄDOWEJ TENSOR**<br>50-542 Wrocław, ul. Żegiestowska 3, e-mail: ciltensor@o2.pl<br>tel./fax: 071/333 65 48, NIP: 795-167-37-67 | Adres do korespon.:<br>CIL TENSOR<br>ul. Żegiestowska 3<br>Piętro 1<br>50–542 Wrocław |
| Nazwa i adres obiektu budowlanego:<br>Przebudowa drogi nr 2020D na odc. Cesarzowice - Udanin-Ujazd Górny do skrzyżowania z drogą 2087D oraz nr 2387D na odcinku do skrzyżowania do Udanina - ETAP II | Wersja:<br>Cesarzowice–udanin I–III–1 |
| Tytuł:<br>Projekt zagospodarowania terenu | Skala:<br>1:1000 |

| Faza projektu: | Data: | Nr rys.: |
|---|---|---|
| B/W | sierpień 2011 | P-1f |

Branża: Drogowa

| Projektant: | Specjalność i nr uprawnień: | Podpis: |
|---|---|---|
| dr inż. Arkadiusz DRÓŻDŻ | konstr. - 82/02/Op | |
| Opracowanie:<br>mgr inż. Szymon Piątkowski | | |
| Opracowanie:<br>mgr inż. Marcin Tuliszka | | |
| Projektant: | Specjalność i nr uprawnień: | Podpis: |

Licencja oprogramowania: AutoCAD Civil3D SerialNo 347-069801**

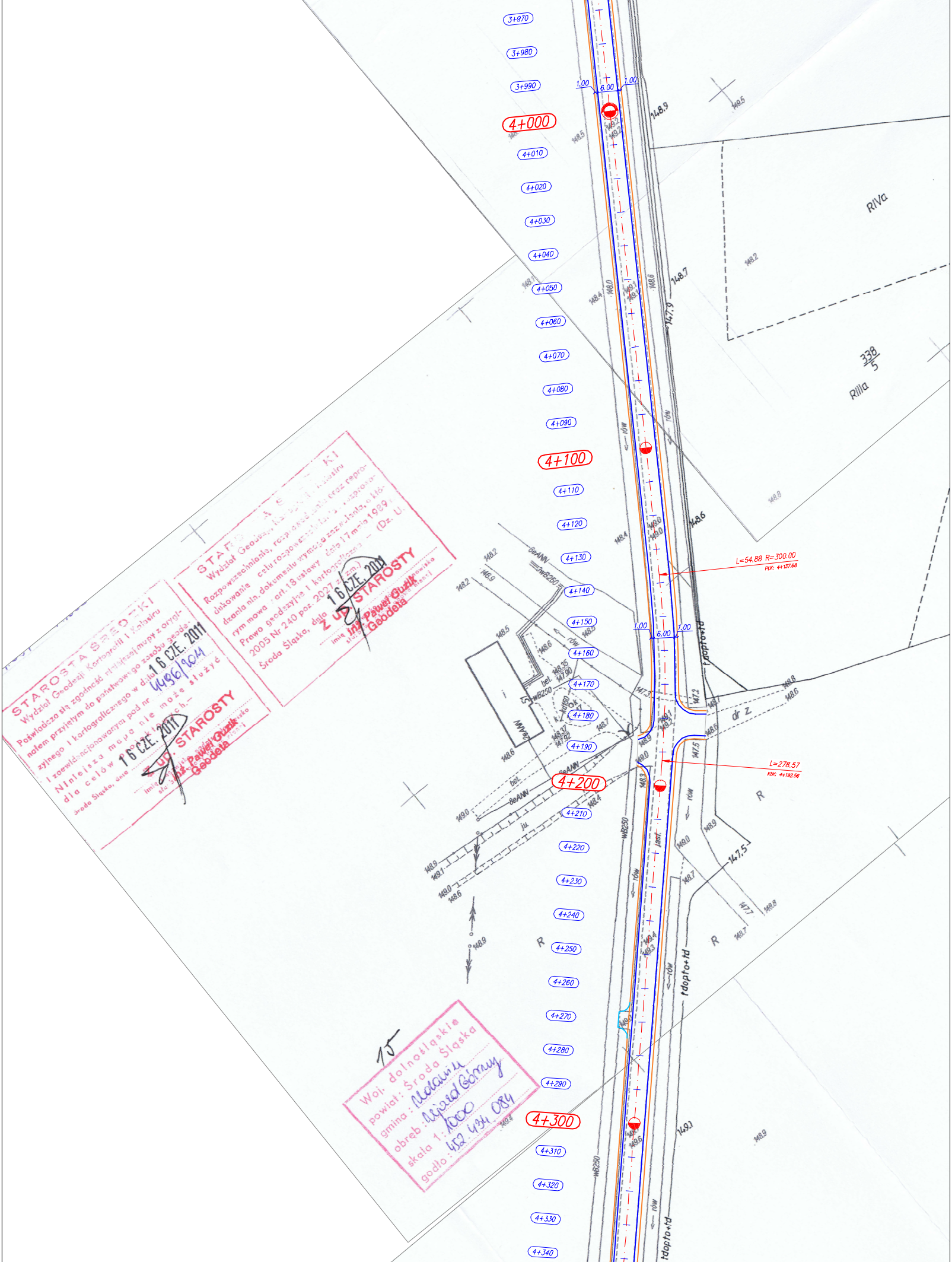
3+970
3+980
3+990
4+000
4+010
4+020
4+030
4+040
4+050
4+060
4+070
4+080
4+090
4+100
4+110
4+120
4+130
4+140
4+150
4+160
4+170
4+180
4+190
4+200
4+210
4+220
4+230
4+240
4+250
4+260
4+270
4+280
4+290
4+300
4+310
4+320
4+330
4+340
1.00
6.00
1.00
L=54.88 R=300.00
PŁK: 4+137.88
L=278.57
KŁK: 4+192.56
RIVa
RIIIa
338/5
R
dr Z
rów
tdopto+td
6eANN
wB250
bet.
asf.
148.9
148.7
147.9
148.6
147.5
149.5
148.2

STAROSTA ŚREDZKI
Wydział Geodezji, Kartografii i Katastru
Poświadcza się zgodność niniejszej mapy z oryginałem przyjętym do państwowego zasobu geodezyjnego i kartograficznego w dniu 16 CZE. 2011
i zaewidencjonowanym pod nr 4486/2011
Niniejsza mapa nie może służyć dla celów projektowych.
Środa Śląska, dnia 16 CZE. 2011
Z UP. STAROSTY
inż. Paweł Guzik
Geodeta

STAROSTA ŚREDZKI
Wydział Geodezji, Kartografii i Katastru
Rozpowszechnianie, rozprowadzanie oraz reprodukowanie w celu rozpowszechniania i rozprowadzania niniejszego dokumentu wymaga zezwolenia, o którym mowa w art. 18 ustawy z dnia 17 maja 1989 r. Prawo geodezyjne i kartograficzne (Dz. U. 2005 Nr 240 poz. 2027 z zm.)
Środa Śląska, dnia 16 CZE. 2011
Z UP. STAROSTY
inż. Paweł Guzik
Geodeta

15

Woj. dolnośląskie
powiat: Środa Śląska
gmina: Malczyce
obręb: Wojcieszyce Górny
skala 1: 1000
godło: 452.434.084

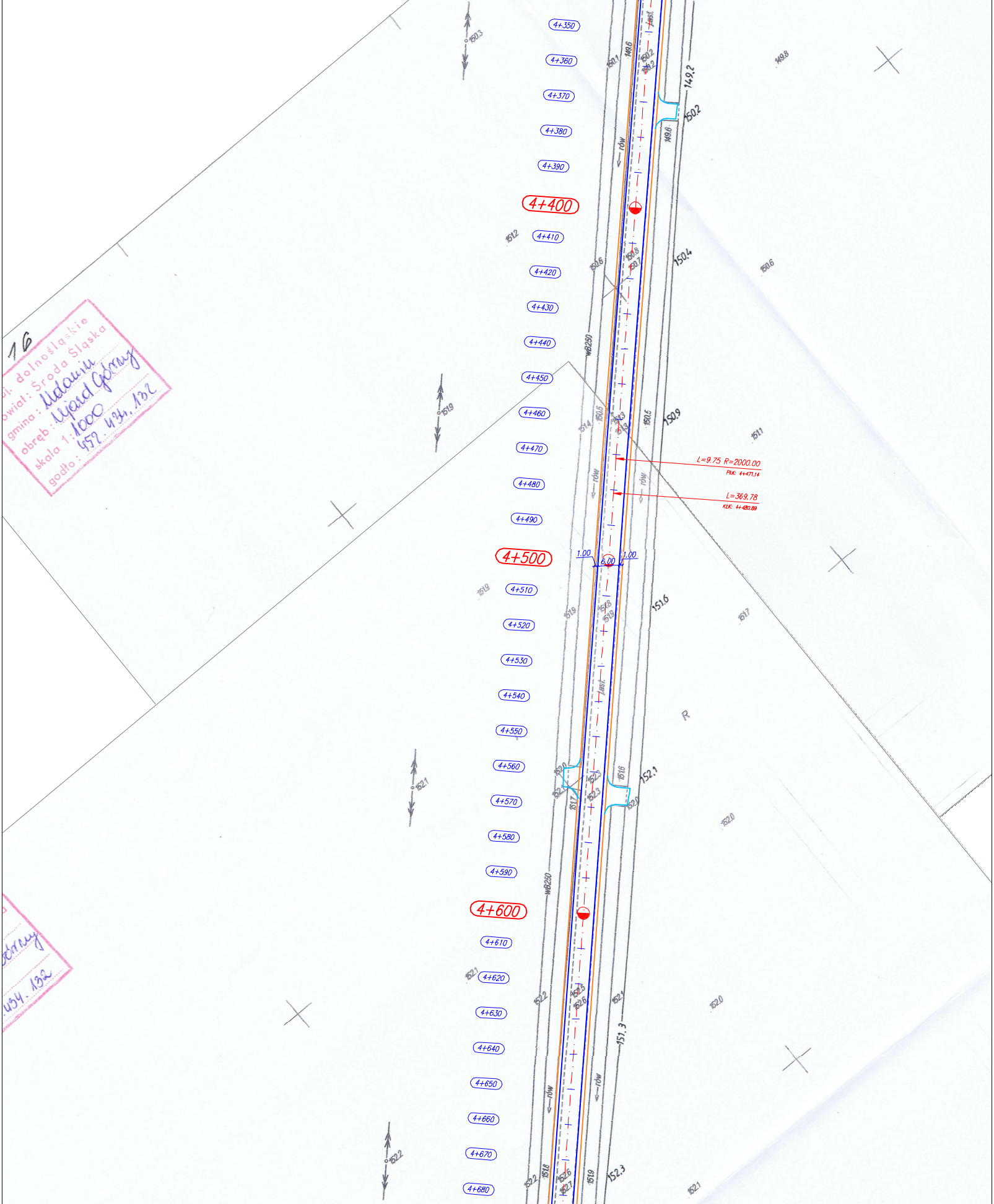
4+350
4+360
4+370
4+380
4+390
4+400
4+410
4+420
4+430
4+440
4+450
4+460
4+470
4+480
4+490
4+500
4+510
4+520
4+530
4+540
4+550
4+560
4+570
4+580
4+590
4+600
4+610
4+620
4+630
4+640
4+650
4+660
4+670
4+680
L=9.75 R=2000.00
PłK: 4+471.14
L=369.78
KłK: 4+480.89
1.00
6.00
1.00
rów
rów
rów
rów
rów
wB250
wB250
149.2
150.2
149.6
150.4
150.9
151.6
152.1
151.3
152.3
149.8
150.6
151.1
151.7
152.0
152.0
152.1
150.3
151.9
152.1
152.2
R

16

j. dolnośląskie
owiat: Środa Śląska
gmina: Udanin
obręb: Ujazd Górny
skala 1:1000
godło: 452.434.132

Górny
434.132

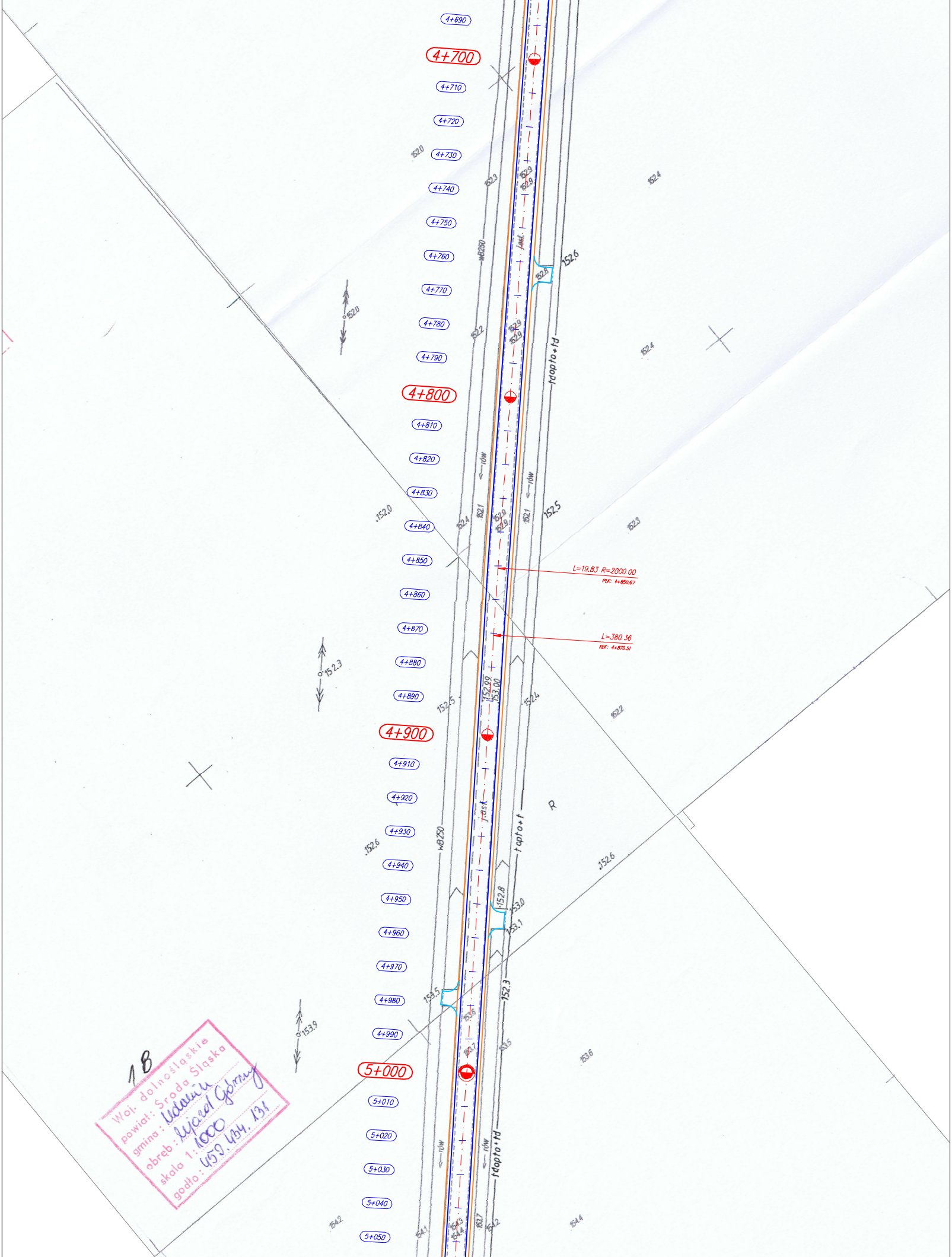
4+690
4+700
4+710
4+720
4+730
4+740
4+750
4+760
4+770
4+780
4+790
4+800
4+810
4+820
4+830
4+840
4+850
4+860
4+870
4+880
4+890
4+900
4+910
4+920
4+930
4+940
4+950
4+960
4+970
4+980
4+990
5+000
5+010
5+020
5+030
5+040
5+050
L=19.83 R=2000.00
PŁK: 4+850.67
L=380.36
KŁK: 4+870.51
wB250
j.asf.
tdopto+td
topto+t
rów
R
152.0
152.3
152.4
152.6
152.8
152.9
152.2
152.1
152.5
152.3
152.99
153.00
152.4
152.2
152.6
152.8
153.0
153.1
153.5
152.3
153.9
153.6
154.2
154.1
154.4
152.0
152.3

1B

Woj. dolnośląskie
powiat: Środa Śląska
gmina: Udanin
obręb: Ujazd Górny
skala 1:1000
godło: 459.434.131

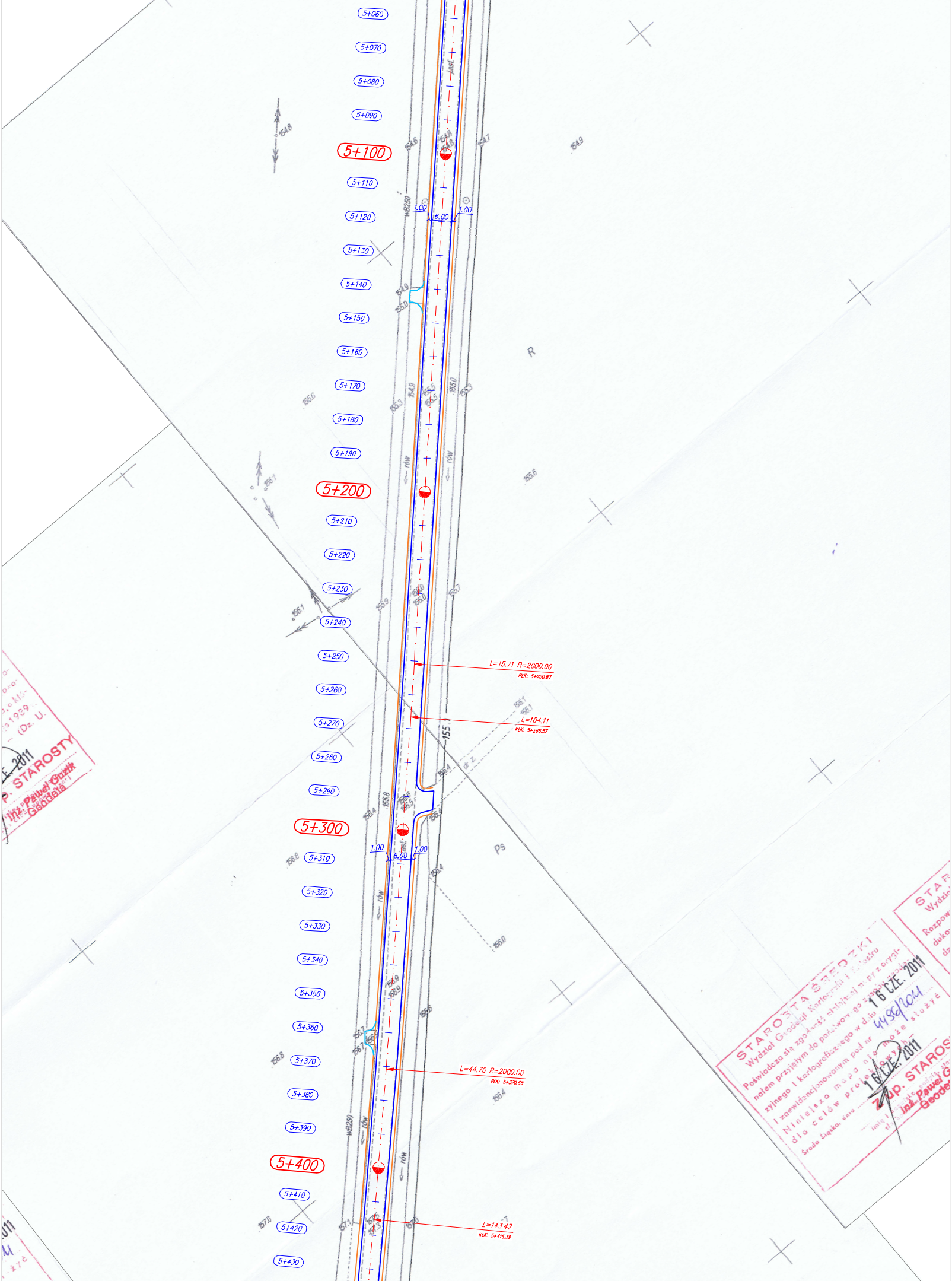
5+060
5+070
5+080
5+090
5+100
5+110
5+120
5+130
5+140
5+150
5+160
5+170
5+180
5+190
5+200
5+210
5+220
5+230
5+240
5+250
5+260
5+270
5+280
5+290
5+300
5+310
5+320
5+330
5+340
5+350
5+360
5+370
5+380
5+390
5+400
5+410
5+420
5+430
1.00
6.00
1.00
L=15.71 R=2000.00
PłK: 5+250.87
L=104.11
KłK: 5+286.57
L=44.70 R=2000.00
PłK: 5+370.68
L=143.42
KłK: 5+415.39
rów
asf.
wB250
dr z
R
Ps
155.1
154.8
154.9
155.6
156.1
156.4
156.8
157.0

STAROSTA ŚREDZKI
Wydział Geodezji Kartografii i Katastru
Poświadcza się zgodność niniejszej mapy z oryginałem przyjętym do państwowego zasobu geodezyjnego i kartograficznego w dniu 16 CZE. 2011
i zaewidencjonowanym pod nr 4486/2011
Niniejsza mapa nie może służyć dla celów projektowych.
Środa Śląska, dnia 16 CZE. 2011
Z up. STAROSTY
Inż. Paweł G
Geode
imię i nazwisko, podpis, stanowisko służbowe

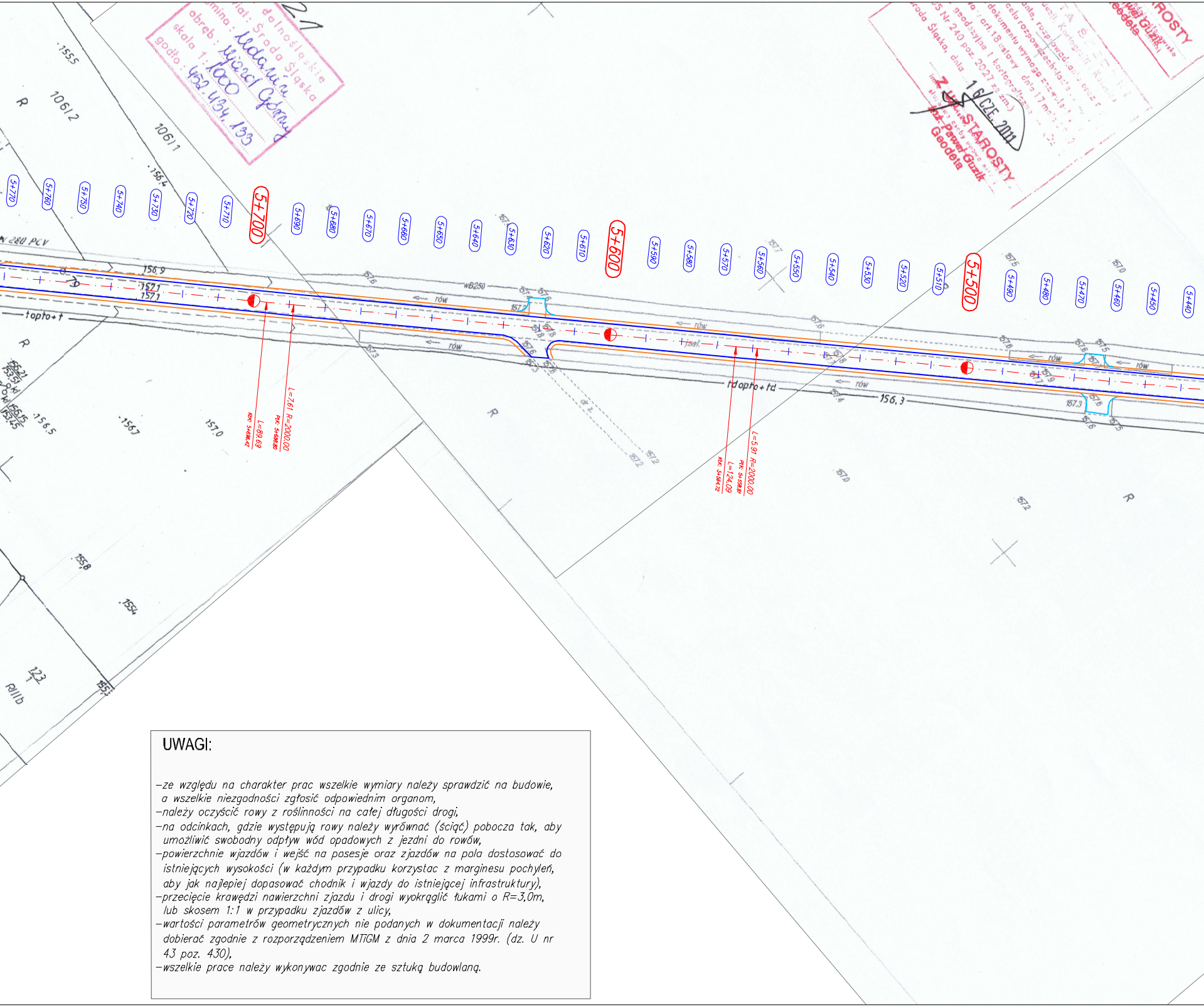
5+440
5+450
5+460
5+470
5+480
5+490
5+500
5+510
5+520
5+530
5+540
5+550
5+560
5+570
5+580
5+590
5+600
5+610
5+620
5+630
5+640
5+650
5+660
5+670
5+680
5+690
5+700
5+710
5+720
5+730
5+740
5+750
5+760
5+770
L=5.91 R=2000.00
PłK: 5+558.81
L=124.09
KłK: 5+564.72
L=7.61 R=2000.00
PłK: 5+688.80
L=89.69
KłK: 5+696.42
rów
td opto + td
156,3
wB250
topto+t
280 PCV
R
10611
10612
123
1
RIIIb
156.9
157.1
157.0
156.7
156.5
155.5
155.8
155.4

Z up. STAROSTY
inż. Paweł Guzik
Geodeta
16 CZE. 2011

dolnośląskie
…iat: Środa Śląska
gmina: Udanin
obręb: Ujazd Górny
skala 1: 1000
godło: 452.434.133

UWAGI:

- ze względu na charakter prac wszelkie wymiary należy sprawdzić na budowie, a wszelkie niezgodności zgłosić odpowiednim organom,
- należy oczyścić rowy z roślinności na całej długości drogi,
- na odcinkach, gdzie występują rowy należy wyrównać (ściąć) pobocza tak, aby umożliwić swobodny odpływ wód opadowych z jezdni do rowów,
- powierzchnie wjazdów i wejść na posesje oraz zjazdów na pola dostosować do istniejących wysokości (w każdym przypadku korzystac z marginesu pochyleń, aby jak najlepiej dopasować chodnik i wjazdy do istniejącej infrastruktury),
- przecięcie krawędzi nawierzchni zjazdu i drogi wyokrąglić łukami o R=3,0m, lub skosem 1:1 w przypadku zjazdów z ulicy,
- wartości parametrów geometrycznych nie podanych w dokumentacji należy dobierać zgodnie z rozporządzeniem MTiGM z dnia 2 marca 1999r. (dz. U nr 43 poz. 430),
- wszelkie prace należy wykonywac zgodnie ze sztuką budowlaną.

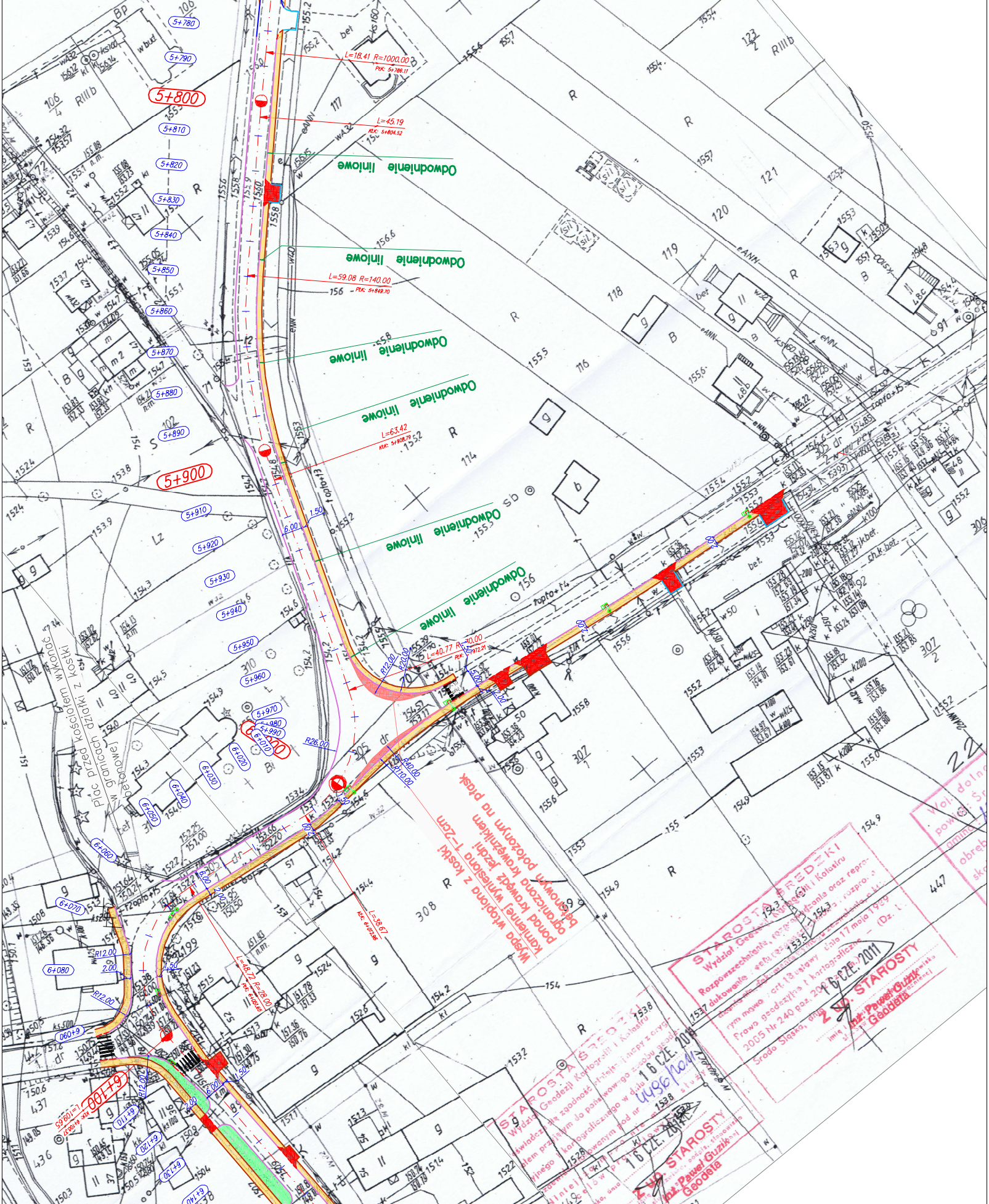
5+780
5+790
5+800
5+810
5+820
5+830
5+840
5+850
5+860
5+870
5+880
5+890
5+900
5+910
5+920
5+930
5+940
5+950
5+960
5+970
5+980
5+990
6+010
6+020
6+030
6+040
6+050
6+060
6+070
6+080
6+090
6+100
6+110
6+120
6+130
6+140
L=18.41 R=1000.00
L=45.19
L=59.08 R=140.00
L=63.42
L=40.77 R=30.00
L=38.67
L=16.72 R=26.00
R12.00
R20.00
R26.00
R40.00
R10.00
6.00
1.50
2.00
Odwodnienie liniowe
Odwodnienie liniowe
Odwodnienie liniowe
Odwodnienie liniowe
Odwodnienie liniowe
Odwodnienie liniowe
Plac przed kościołem wykonać z kostki w granicach działki (betonowej)
Wyspa wtopiona z kostki kamiennej wyniesiona 1–2cm ponad krawędź jezdni ograniczona krawężnikiem betonowym położonym na płask
R
B
S
Lz
Bp
RIIIb
g
kl
305 dr
310
308
307/1
447
114
116
117
118
119
120
121
123/2
106/4
102
71
tpp to+13
tpp to+14
tpp to+15

STAROSTA ŚREDZKI
Wydział Geodezji Kartografii i Katastru
Poświadcza się zgodność niniejszej mapy z oryginałem przyjętym do państwowego zasobu geodezyjnego i kartograficznego w dniu
16 CZE. 2011
pod nr
4486/2011

STAROSTA ŚREDZKI
Wydział Geodezji Kartografii i Katastru
Rozpowszechnianie, rozpowszechnianie oraz reprodukowanie
Na podstawie art. 13 ustawy z dnia 17 maja 1989 r. Prawo geodezyjne i kartograficzne (Dz. U. 2005 Nr 240 poz. 2027 z późn. zm.)
Środa Śląska, dnia 16 CZE. 2011

Z up. STAROSTY
inż. Paweł Guzik
Geodeta

Z up. STAROSTY
inż. Paweł Guzik
Geodeta
16 CZE. 2011

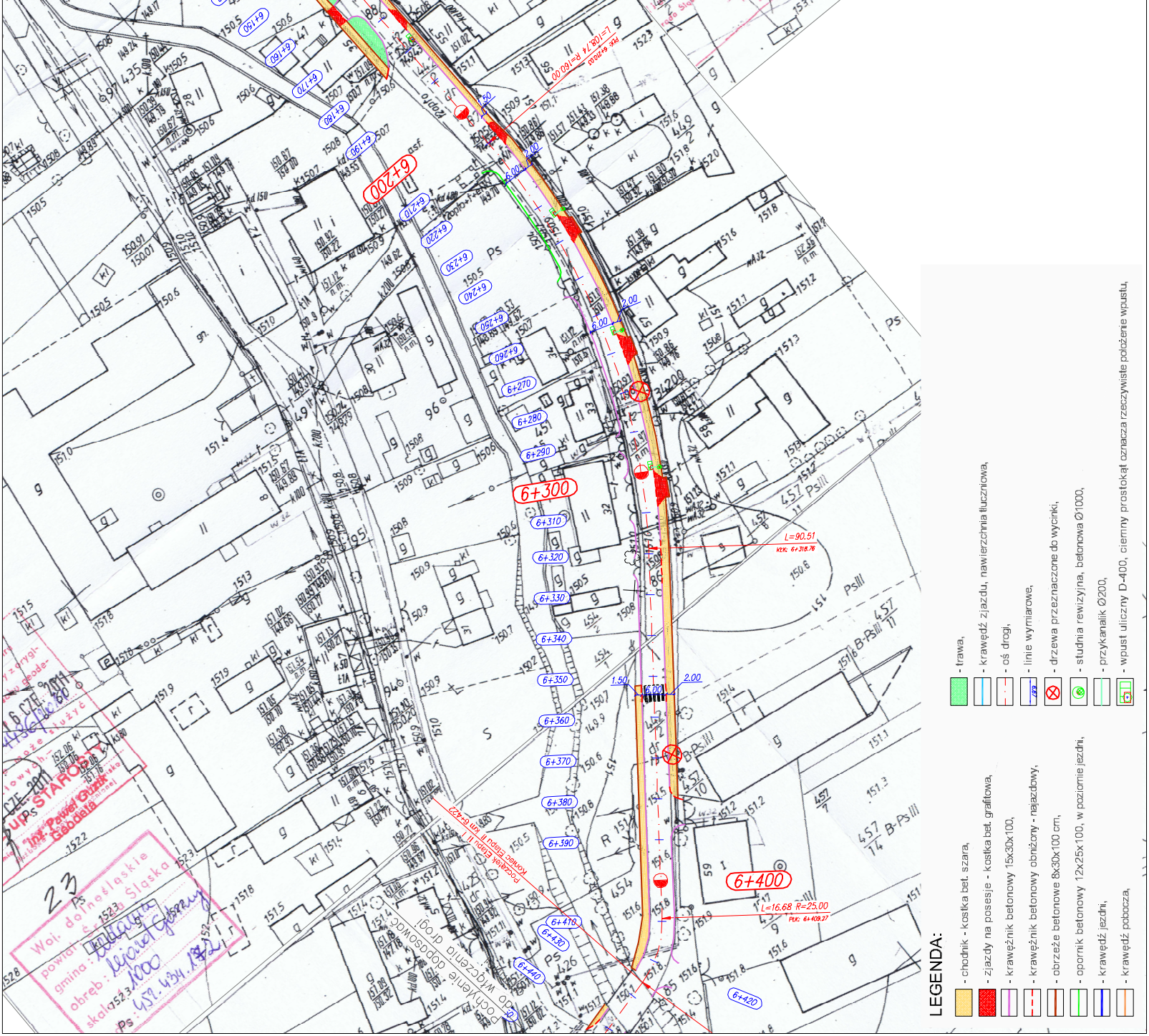
6+160
6+170
6+180
6+190
6+200
6+210
6+220
6+230
6+240
6+250
6+260
6+270
6+280
6+290
6+300
6+310
6+320
6+330
6+340
6+350
6+360
6+370
6+380
6+390
6+400
6+410
6+420
6+430
6+440
L=108.74 R=160.00
L=90.51
KtK: 6+318.76
L=16.68 R=25.00
PtK: 6+409.27
Początek Etapu II km 6+432
Koniec Etapu I
do wykonania dopasowanie drogi
2.00
6.00
1.50
Ps
Ps III
B-Ps III
UP STAROSTY
Inż. Paweł Gurzek
Geodeta
Woj. dolnośląskie
powiat ząbkowicki
gmina: Złoty Stok
obręb:
skala: 1:1000

LEGENDA:

| | |
|---|---|
| 🟨 | - chodnik - kostka bet. szara, |
| 🟥 | - zjazdy na posesje - kostka bet. grafitowa, |
| │ | - krawężnik betonowy 15x30x100, |
| ┆ | - krawężnik betonowy obniżony - najazdowy, |
| │ | - obrzeże betonowe 8x30x100 cm, |
| │ | - opornik betonowy 12x25x100, w poziomie jezdni, |
| │ | - krawędź jezdni, |
| │ | - krawędź pobocza, |
| 🟩 | - trawa, |
| │ | - krawędź zjazdu, nawierzchnia tłuczniowa, |
| ┆ | - oś drogi, |
| 6.67 | - linie wymiarowe, |
| ⊗ | - drzewa przeznaczone do wycinki, |
| ◎ | - studnia rewizyjna, betonowa Ø1000, |
| │ | - przykanalik Ø200, |
| ▭ | - wpust uliczny D-400, ciemny prostokąt oznacza rzeczywiste położenie wpustu, |