

**Uchwała Nr 65/2015  
Zarządu Powiatu w Środzie Śląskiej  
z dnia 17 września 2015 roku**

**w sprawie wyrażenia opinii w przedmiocie zaliczenia dróg gminnych wewnętrznych położonych na terenie gminy Środa Śląska do kategorii publicznych dróg gminnych.**

Na podstawie art.7 ust.2 ustawy z dnia 21 marca 1985r. o drogach publicznych (jednolity tekst - Dz. U. z 2015r. poz. 460 ze zm.).

**Zarząd Powiatu w Środzie Śląskiej uchwala co, następuje:**

**§ 1**




Pozytywnie opiniuje się zaliczenie dróg gminnych wewnętrznych wymienionych w załączniku do pisma Burmistrza Środy Śląskiej nr WIN.7013.78.2015 z dnia 03.09.2015r i stanowiącym załącznik do niniejszej Uchwały - do kategorii publicznych dróg gminnych.

**§ 2**

Wykonanie uchwały powierza się Staroście Powiatu Średzkiego.

**§ 3**

Uchwała wchodzi w życie z dniem podjęcia.

  
STAROSTA  
Sebastian Burdzy  
  


Załącznik do uchwały Nr 65/2015 Zarządu Powiatu w Środzie Śląskiej  
z dnia 17.08.2015r.

L.P.	MIESCOWOŚĆ	NAZWA ULICY	NUMER DZIAŁKI I OBRĘB, ARKUSZ MAPY	DŁUGOŚĆ ULICY
1	ŚRODA ŚLĄSKA	STRZELECKA	14, obręb 6, arkusz mapy 17	319,7 m
2	ŚRODA ŚLĄSKA	SŁONECZNA	125 obręb 7, arkusz mapy 19; 67 obręb 7 arkusz 8	625 m
3	ŚRODA ŚLĄSKA	RÓŻANA	26 obręb 7 arkusz mapy 8	42,2 m
4	ŚRODA ŚLĄSKA	WIŚNIOWA	87,88' obręb 7 arkusz mapy 19	182 m
5	ŚRODA ŚLĄSKA	RAKOSZYCKA	150 obręb 7 arkusz mapy 19	364m
6	ŚRODA ŚLĄSKA	KSIĘŻYCOWA	213 obręb 7 arkusz mapy 19	350m
7	ŚRODA ŚLĄSKA	SKŁODOWSKIEJ - CURIE	27/6 obręb 7 arkusz mapy 19	343,14 m
8	ŚRODA ŚLĄSKA	TADEUSZA BOYA- ŻELEŃSKIEGO	25 obręb 7 arkusz mapy 20; 57, 50/2, 41, 49 obręb 7 arkusz mapy 19	241 m
9	ŚRODA ŚLĄSKA	KRZYSZTOFA KAMIŁA BACZYŃSKIEGO	108/1 obręb 7 arkusz mapy 22; 57 obręb 7 arkusz mapy 19	230 m
10	ŚRODA ŚLĄSKA	FLAMANDZKA	108/1 arkusz 22 obręb 7	418 m
11	ŚRODA ŚLĄSKA	KORWINA WAWRZYŃCA	30/1 arkusz 22 obręb 7;	114,6 m
12	ŚRODA ŚLĄSKA	ŚLĄSKA	27, 52/1, 30/1 obręb 7 arkusz mapy	130 m
13	ŚRODA ŚLĄSKA	SZKOLNA	26, 27/6 arkusz mapy 19 obręb 7	319 m
14	ŚRODA ŚLĄSKA	JULIUSZA SŁOWACKIEGO	170 , 26, 49 arkusz mapy 19 obręb 7	130 m
15	ŚRODA ŚLĄSKA	ŁANOWA	49, 41 obręb 7 arkusz mapy 19	136 m
16	ŚRODA ŚLĄSKA	CHWALIMIERSKA	181, 180/1 arkusz mapy 20 obręb 7, 108/1 arkusz 22 obręb 7	118 m

17	ŚRODA ŚLĄSKA	MIKOŁAJA KOPERNIKA	50 arkusz mapy 20 obręb 7,	671, 4 m
18	ŚRODA ŚLĄSKA	WILLOWA	101 obręb 7 arkusz mapy 19, 149, 125 obręb 7 arkusz mapy 19	138 m
19	ŚRODA ŚLĄSKA	OGRODOWA	109, 125 obręb 7 arkusz mapy 19	85 m
19	ŚRODA ŚLĄSKA	DOJAZDOWA	149, 83, 125 obrzeb 7 arkusz mapy 19	184 m
20	ŚRODA ŚLĄSKA	JABŁKOWA	55 arkusz mapy 3 obrzeb 2; 15 arkusz mapy 11 obrzeb 6; 1/1 obrzeb 3 arkusz mapy 28, 3 obrzeb 3 arkusz mapy 28; 315/19 obrzeb Komorniki	1186 m
21	ŚRODA ŚLĄSKA	GRUSZKOWA	1/1 obrzeb 3 arkusz mapy 28; 3 obrzeb 3 arkusz mapy 28; 315/19 obrzeb Komorniki	1,086 km
22	ŚRODA ŚLĄSKA	WINOGRONOWA	15 arkusz mapy 11 obrzeb 6; 2 arkusz mapy 10 obrzeb 6; 1/1 arkusz mapy 28 obrzeb 3; 1 arkusz mapy 10 obrzeb 6	1533 m
23	ŚRODA ŚLĄSKA	CZEREŚNIOWA	1/1 arkusz mapy 28 obrzeb 3	976 m
24	ŚRODA ŚLĄSKA	MORELOWA	1/1 arkusz mapy 28 obrzeb 3	485 m
25	ŚRODA ŚLĄSKA	ŚLIWKOWA	1/1 arkusz mapy 28 obrzeb 3	556, 34 m
26	ŚRODA ŚLĄSKA	GÓRNA	1 obrzeb 6 arkusz mapy 10; 40, 41, 42 obrzeb 6 arkusz mapy 17; 41 obrzeb 6 arkusz mapy 18; 149 arkusz mapy 19 obrzeb 7	672,9 m
27	ŚRODA ŚLĄSKA	CMENTARNA	149 arkusz mapy 19 obrzeb 7; 46, 7/2 arkusz mapy 9 obrzeb 6	232,25 m
28	ŚRODA ŚLĄSKA	SPOKOJNA	7/2, 29/2 obrzeb 6	248 m

			arkusz, mapy 9, 41 arkusz mapy 18 obręb 6	
29	ŚRODA ŚLĄSKA	PARTYZANTÓW	149 obręb 7 arkusz mapy 19; 162, 26 arkusz mapy 18 obręb 6	297,1 m
30	ŚRODA ŚLĄSKA	KONSTYTUCJI 3 MAJA	27 arkusz mapy 16 obręb 5; 24, 25, 26 arkusz mapy 18 obręb 6	393 m
31	ŚRODA ŚLĄSKA	1 MAJA	26, 27, 14 arkusz mapy 16, obręb 5	190 m
32	ŚRODA ŚLĄSKA	OGRODY ZAMNKOWE	14,3 , arkusz mapy 16 obręb 5; 14 arkusz mapy 23 obręb 7	424,5 m
33	ŚRODA ŚLĄSKA	SPACEROWA	43, 41 arkusz mapy 16 obręb 5; 46 arkusz mapy 25 obręb 4	118 m
34	ŚRODA ŚLĄSKA	MIŁA	41 arkusz mapy 16 obręb 5; 46 arkusz mapy 25 obrzeb 4	229 m
35	ŚRODA ŚLĄSKA	TARGOWA	1/3 arkusz mapy 24 obręb 7; 41, 23/2, 10/2, 46 arkusz mapy 25 obrzeb 4	995,5 m
36	ŚRODA ŚLĄSKA	SPÓŁDZIELCZA	16, 12,arkusz mapy 26 obręb 4; 1/2, 27, 40, 41, 46 arkusz mapy 25 obręb 4	1167 m
37	ŚRODA ŚLĄSKA	TULIPANOWA	39/44 arkusz mapy 26 obręb 4	317 m
38	ŚRODA ŚLĄSKA	IRYSOWA	39/44, arkusz mapy 26 obręb 4	109m
39	ŚRODA ŚLĄSKA	FIOŁKOWA	12 arkusz mapy 26 obręb 4	310,6 m
40	ŚRODA ŚLĄSKA	MAKOWA	5,2 arkusz mapy 25 obręb 4	383,4 m
41	ŚRODA ŚLĄSKA	KONWALIOWA	13 arkusz mapy 26 obręb 4	435 m
42	ŚRODA ŚLĄSKA	WŁADYSŁAWA STANISŁAWA REYMONTA	9/1, 9/2 arkusz mapy 27 obręb 8	536,6 m
43	ŚRODA ŚLĄSKA	CZESŁAWA MIŁOSZA	29 arkusz mapy 27 obręb 8	451,3 m

44	ŚRODA ŚLĄSKA	KRUCZA	229/2 arkusz mapy 25 obręb 4	190 m
45	ŚRODA ŚLĄSKA	SOKOLA	193/1 arkusz mapy 25 obręb 4	327 m
46	ŚRODA ŚLĄSKA	ORLA	12, 25 arkusz mapy 26 obręb 4; 28, 195/5 arkusz mapy 25 obręb 4	679 m
47	ŚRODA ŚLĄSKA	ŻURAWIA	210 arkusz mapy 25 obręb 4	248,1 m
48	ŚRODA ŚLĄSKA	JASTRZĘBIA	1/21, 33/6, 32/1 obręb 4 arkusz mapy 25	296 m
49	ŚRODA ŚLĄSKA	WILCZA	117 arkusz mapy 23 obręb 7	71 m
50	ŚRODA ŚLĄSKA	ŻWIRKI I WIGURY	17, 92, 114 arkusz mapy 23 obręb 7	184 m
51	ŚRODA ŚLĄSKA	KOŚCIELNA	62, 51/1, 30 arkusz mapy 23 obręb 7	147,7 m
52	ŚRODA ŚLĄSKA	BOLESŁWA KARNASA	12, 31, 41 arkusz mapy 22 obręb 7	139,4 m
53	ŚRODA ŚLĄSKA	TADEUSZA KOŚCIUSZKI	52/1 ,114arkusz mapy 22 obręb 7	450 m
54	ŚRODA ŚLĄSKA	BIAŁOSKÓRNICZA	31 arkusz mapy 22 obręb 7; 51/5, 51/1 arkusz mapy 23 obręb 7	444,8 m
55	ŚRODA ŚLĄSKA	ADAMA MICKIEWICZA	30/1 arkusz mapy 22 obręb 7	354,7 m
56	ŚRODA ŚLĄSKA	BASZTOWA	87, 90 arkusz mapy 22 obręb 7	394,5 m
57	ŚRODA ŚLĄSKA	HENRYKA PROBUSA	100/6, 141/13, 141/12, 141/11, 141/15, 102 arkusz mapy 22 obręb 7	443,4 m
58	ŚRODA ŚLĄSKA	FLORIAŃSKA	115/10, 117/6, 118/2, 114/17, 119/5 arkusz mapy 22 obręb 7	261 m
59	ŚRODA ŚLĄSKA	PIASTÓW ŚLĄSKICH	197 arkusz mapy 20 obręb 7	320 m
60	ŚRODA ŚLĄSKA	HENRYKA BRODATEGO	100/6 arkusz mapy 22 obręb 6	65,7 m

61	ŚRODA ŚLĄSKA	LEŚNA	47,53 arkusz mapy 27 obręb 8	431 m
62	ŚRODA ŚLĄSKA	WĄSKA	129 arkusz mapy 18 obręb 6	110 m
63	ŚRODA ŚLĄSKA	DASZYŃSKIEGO	76,60/1 arkusz mapy 18 obręb 6	461m
64	ŚRODA ŚLĄSKA	MLECZARSKA	47 arkusz mapy 18 obręb 6	192 m
65	ŚRODA ŚLĄSKA	PLAC SOLNY	90/1 arkusz mapy 18 obręb 6	119,6 m
66	ŚRODA ŚLĄSKA	ŚW. ANDRZEJA	79/2 arkusz mapy 16 obręb 5	152,2 m
67	ŚRODA ŚLĄSKA	LIPOWA	37 , 41 arkusz mapy 12 obręb 5	148 m
68	ŚRODA ŚLĄSKA	TOPOŁOWA	32 arkusz mapy 12 obręb 5	212,3 m
69	ŚRODA ŚLĄSKA	DZIAŁKOWA	79, 78, 76 arkusz mapy 3 obręb 2	517,3 m
70	ŚRODA ŚLĄSKA	KLONOWA	67/6 arkusz mapy 3 obręb 2	143,4 m
71	ŚRODA ŚLĄSKA	AKACJOWA	34, 32/12 arkusz mapy 2 obręb 1	323,7 m
72	ŚRODA ŚLĄSKA	DĘBOWA	36/1 arkusz mapy 13 obręb 5	117,6 m
73	ŚRODA ŚLĄSKA	ROMUALDA TRAUGUTTA	6 arkusz mapy 13 obręb 5	285 m
	ŚRODA ŚLĄSKA	WIERZBOWA	50, 1/21 arkusz mapy 9 obręb 6	
74	SZCZEPANÓW	KOLEJOWA	747/1, 705/2 obręb Szczepanów	766, 2 m
75	SZCZEPANÓW	SADOWA	780 obręb Szczepanów	455 m
76	SZCZEPANÓW	BOCZNA	790 obręb Szczepanów	181 m
77	SZCZEPANÓW	TOPOŁOWA	744 obręb Szczepanów	587 m
78	SZCZEPANÓW	SPOKOJNA	745 obręb Szczepanów	315 m
79	SZCZEPANÓW	CICHA	746 obręb Szczepanów	291 m
80	SZCZEPANÓW	KRÓTKA	742 obręb Szczepanów	247 m
95	SZCZEPANÓW	OGRODOWA	736, 743 obręb Szczepanów	371 m
81	SZCZEPANÓW	WĄSKA	738 obręb	170 m

			Szczepanów	
82	SZCZEPANÓW	LIPOWA	740, 741, 738 obręb Szczepanów	488 m
83	SZCZEPANÓW	POLNA	714 obręb Szczepanów	463 m
84	SZCZEPANÓW	KOPYCZYNIECKA	713 obręb Szczepanów	425 m
85	SZCZEPANÓW	LEŚNA	703, 1138 obręb Szczepanów	777 m
86	SZCZEPANÓW	OSIEDŁOWA	706,141/16,126/ 7 obręb Szczepanów	1044m
87	SZCZEPANÓW	LIPNICKA	703,693 obręb Szczepanów	1852 m
88	SZCZEPANÓW	ODYNIEC	1009 obręb Szczepanów	738 m
89	Szczepanów	Łąkowa	731 obręb Szczepanów	412 m
90	KOMORNIKI	POLNA	315/9, 246/1, 287/46 obręb Komorniki	2357 m
91	KOMORNIKI	PÓŁNOCNA	256, 252 obręb Komorniki	937 m
92	KOMORNIKI	LIPOWA	246/1, 302 obręb Komorniki	473,m
93	KOMORNIKI	OKRĘŻNA	259/1, 259/2 obręb Komorniki	478 m
94	KOMORNIKI	PRZEMYSŁOWA	98/6, 98/8 obręb Komorniki	963m
95	KOMORNIKI	SZKLANA	98/6 obręb Komorniki	663 m
96	CIECHÓW	KRÓTKA	520, 512/2 obręb Ciechów	407 m
97	CIECHÓW	OSIEDŁOWA	190 obręb Ciechów	422 m
98	CIECHÓW	DZIAŁKOWA	179/26 obręb Ciechów	260 m
99	CIECHÓW	SŁONECZNA	205/1, 205/2,372 obręb Ciechów	1044
100	CIECHÓW	LIPOWA	227 obręb Ciechów	335 m
101	CIECHÓW	BOCZNA	253 obręb Ciechów	79, m
102	CIECHÓW	KOŚCIELNA	349, 354/10,	191 m

			obręb Ciechów	
103	CIECHÓW	SPACEROWA	378 obręb Ciechów	400 m
104	CIECHÓW	POLNA	334, 318 obręb Ciechów	200 m
105	CIECHÓW	LEŚNA	533,532/33, 532/32, 545, 470 552/4,544/19, 544/28 obręb Ciechów	2013 m
106	CIECHÓW	OGRODOWA	267, 260, 246/16 obręb Ciechów	326 m
107	CIECHÓW	ZACISZNA	556 obręb Ciechów	267 m
108	RAKOSZYCE	POLNA	230, 213/1 obręb Rakoszyce	521 m
109	RAKOSZYCE	ŁĄKOWA	227 obręb Rakoszyce	405 m
110	RAKOSZYCE	OGRODOWA	225 obręb Rakoszyce	259 m
111	RAKOSZYCE	GÓRNA	360, 351/9, 351/22 obręb Rakoszyce	700 m
112	RAKOSZYCE	KRÓTKA	224/1, 348/6 obręb Rakoszyce	201 m
113	<b>Rakoszyce</b>	Budziszowska i Średzka	220/3, 220/1,216 , 343/2 obręb Rakoszyce	<b>853 m</b>
114	RZECZYCA	ODRZAŃSKA	296/4 ,296/6, 297/7, 298, 299, 300/9, 304/4 obręb Rzeczyca	1806 m
115	RZECZYCA	ŚRODKOWA	306/2, 305/2,307/2 obręb Rzeczyca	495 m
116	CHWALIMIERZ	Droga 1 na mapie	199 obręb Chwalimierz	1585 m
117	CHWALIMIERZ	Droga 2 na mapie	192 obręb Chwalimierz	276 m
118	CHWALIMIERZ	Droga 3na mapie	44/6 obręb Chwalimierz	215 m
119	CHWALIMIERZ	Droga 4 na mapie	190obręb Chwalimierz	179 m
120	CHWALIMIERZ	Droga 5 na mapie	242/1 obręb Chwalimierz	991 m



121	CHWALIMIERZ	Droga 6 na mapie	217/1 obręb Chwalimierz	255 m
122	CESARZOWICE	Droga 1 na mapie	386/1 obręb Cesarzowice	900 m
123	CESARZOWICE	Droga 2 na mapie	384 obręb Cesarzowice	369 m
124	CESARZOWICE	Droga 3 na mapie	373 obręb Cesarzowice	289 m
125	CESARZOWICE	Droga 4 na mapie	69/38, obręb Cesarzowice	170 m
126	CESARZOWICE	Droga 5 na mapie	69/27, 69/72 obręb Cesarzowice	532 m
127	CESARZOWICE	Droga 6 na mapie	69/62, 69/63, 69/68, 69/48 obręb Cesarzowice	309 m
128	CESARZOWICE	Droga 7 na mapie	383 obręb Cesarzowice	924m
129	CESARZOWICE	Droga 8 na mapie	372 , 186 obręb Cesarzowice	354 m
130	CESARZOWICE	Droga 9 na mapie	374 obręb Cesarzowice	449 m
131	BUKÓWEK	Droga 1 na mapie	28, 36, obręb Bukówek	537 m
132	BUKÓWEK	Droga 2 na mapie	63, 54, 14 obręb Bukówek	512 m
133	BUKÓWEK	Droga 3 na mapie	21 obręb Bukówek	492 m
134	BUKÓWEK	Droga 4 na mapie	49, 45, 69 obręb Bukówek	893,9 m
158	BUKÓWEK	Droga 5 na mapie	215, 2060, 194 obręb Bukówek	942 m
135	BUKÓWEK	Droga 6 na mapie	37, 180, 243/1, 314 obręb Bukówek	970 m
136	BUKÓWEK	Droga 7 na mapie	240, 207 obręb Bukówek	750 m
137	BUKÓWEK	Droga 8 na mapie	232, 334 obręb Bukówek	1124 m
138	BUKÓWEK	Droga 9 na mapie	128/1, 115 obręb Bukówek	857 m
139	BUKÓWEK	Droga 10 na mapie	385, 387, 388 obręb Bukówek	930 m

140	OGRODNICA	Droga 1 na mapie	35, 60, 104 obręb Ogrodnica	867 m
141	OGRODNICA	Droga 2 na mapie	125, 44 obręb Ogrodnica	207,6 m
142	OGRODNICA	Droga 3 na mapie	82, 92, 194 obręb Ogrodnica	820 m
143	OGRODNICA	Droga 4 na mapie	104, 128, 75, 78, 79/1 obręb Ogrodnica	1017 m
144	PĘCZKÓW	Droga 1 na mapie	45/1, 47, 78/1 obręb Pęczków	674 m
145				
146	MICHAŁÓW	Droga 2 na mapie	108 obręb Michałów	212 m
147	MICHAŁÓW	Droga 3 na mapie	105 obręb Michałów	352 m
148	BRODNO	Droga 1 na mapie	84, obręb Brodno	880 m
149	BRODNO	Droga 2 na mapie	97 obręb Brodno	220 m
150	BRODNO	Droga 3 na mapie	165/2 obręb Brodno	544 m
151	BRODNO	Droga 4 na mapie	177, 173, 178, 189/4, 179 obręb Brodno	1343m
152	BRODNO	Droga 5 na mapie	197 obręb Brodno	140 m
153	PRZEDMOŚCIE	Droga 1 na mapie	211, 290 obręb Przedmoście	1125 m
154	PRZEDMOŚCIE	Droga 2 na mapie	189, 188/2 obręb Przedmoście	348 m
155	PRZEDMOŚCIE	Droga 3 na mapie	212 obręb Przedmoście	743 m
156	PRZEDMOŚCIE	Droga 4 na mapie	344 obręb Przedmoście	374, m
157	PRZEDMOŚCIE	Droga 5 na mapie	328, 344 obręb Przedmoście	488, m
158	PRZEDMOŚCIE	Droga 6 na mapie	192, 205/1 obręb Przedmoście	510 m
159	PRZEDMOŚCIE	Droga 7 na mapie	185/3 obręb Przedmoście	187 m

160	WOJCZYCE	Droga na mapie 1	56 obręb Wojczyce	373, m
161	WOJCZYCE	Droga 2 na mapie	49 obręb Wojczyce	303, m
162	WOJCZYCE	Droga 3 na mapie	13, 54 obręb Wojczyce	622, m
163	WOJCZYCE	Droga 4 na mapie	52/1 obręb Wojczyce	572, m
164	WOJCZYCE	Droga 5 na mapie	14 obręb Wojczyce	254, m
165	WOJCZYCE	Droga 6 na mapie	50 obręb Wojczyce	325 m
166	JUSZCZYN	Droga 1 na mapie	171,159 obręb Juszczyn	1222, m
167	JUSZCZYN	Droga 2 na mapie	163 obręb Juszczyn	543, m
168	JUSZCZYN	Droga 3 na mapie	166, 169 obręb Juszczyn	634, m
169	JUSZCZYN	Droga 4 na mapie	209/18 obręb Juszczyn	224 m
170	JUSZCZYN	Droga 5 na mapie	168 obręb Juszczyn	336 m
171	JUSZCZYN	Droga 6 na mapie	170,164/1 obręb Juszczyn	624 m
172	ŚWIĘTE	<b>UI . INNOWACJI</b>	466/5, 118/4, 192/3, 557/2, 556/2, 193/3	1800 m
173	ŚWIĘTE	Droga 1 na mapie	250 obręb Święte	1190 m
174	ŚWIĘTE	Droga 2 na mapie	349, 373, 359/1, 359/2 obręb Święte	1242 m
175	ŚWIĘTE	Droga 3 na mapie	198 obręb Święte	325m
176	ŚWIĘTE	Droga 4 na mapie	235, 179/2 obręb Święte	381 m
177	ŚWIĘTE	Droga 5 na mapie	312/2 obręb Święte	98 m
178	ŚWIĘTE	Droga 6 na mapie	325/2 obręb Święte	72 m
179	ŚWIĘTE	Droga 7 na mapie	331 obręb Święte	189 m
180	JASTRZĘBCE	Droga 1 na mapie	222 obręb Jastrzębce	330 m
181	JASTRZĘBCE	Droga 2 na mapie	166, 183/1 obręb Jastrzębce	862 m

182	JASTRZĘBCE	Droga 3 na mapie	180,181 obręb Jastrzębce	510m
183	JASTZRĘBCE	Droga 4 na mapie	242/3 obręb Jastrzębce	245 m
174	JASTRZĘBCE	Droga 5 na mapie	221/2, 219/4, 219/11 obręb Jastrzębce	347 m
185	JASTRZĘBCE	Droga 6 na mapie	223/16, 223/47 obręb Jastrzębce	204 m
186	JASTRZĘBCE	Droga 7 na mapie	223/13 obręb Jastrzębce	207 m
187	PROSZKÓW	Droga 1 na mapie	295, 41/1 obręb Proszków	604 m
188	PROSZKÓW	Droga 2 na mapie	191, 67 obręb Proszków	292 m
189	PROSZKÓW	Droga 3 na mapie	183, obręb Proszków	226 m
190	PROSZKÓW	Droga 4 na mapie	5 obręb Proszków	436 m
191	PROSZKÓW	Droga 5 na mapie	65/14 obręb Proszków	101 m
192	PROSZKÓW	Droga 6 na mapie	33, 294 obręb Proszków	702 m
193	LIPNICA	Droga 1 na mapie	335/2, 336/2, 305 obręb Lipnica	550 m
194	LIPNICA	Droga 2 na mapie	305, 302 obręb Lipnica	65 m
195	LIPNICA	Droga 3 na mapie	337 obręb Lipnica	55 m
196	SŁUP	Droga 1 na mapie	208,201 obręb Słup	635m
197	SŁUP	Droga 2 na mapie	197 obręb Słup	472 m
198	SŁUP	Droga 3 na mapie	198 obręb Słup	424 m
199	SŁUP	Droga 4 na mapie	206 obręb Słup	213 m
200				
201	SŁUP	Droga 6 na mapie	180 obręb Słup	311 m
201	KOBYLNIKI	Droga 1 na mapie	161 obręb	301 m

			Kobylniki	
202	KOBYLNIKI	Droga 2 na mapie	156/2 obręb Kobylniki	121 m
203	KOBYLNIKI	Droga 3 na mapie	162 obręb Kobylniki	287 m
	Kobylniki	Droga na mapie nr 4	164/2 obręb Kobylniki	320
204	WROCISŁAWICE	Droga 1 na mapie	63/1 obręb Wrocisławice	200 m
205	WROCISŁAWICE	Droga 2 na mapie	86 obręb Wrocisławice	111 m
206	WROCISŁAWICE	Droga 3 na mapie	80 obręb Wrocisławice	362 m
207	WROCISŁAWICE	Droga 4 na mapie	163/11 obręb Wrocisławice	83 m
208	WROCISŁAWICE	Droga 5 na mapie	69 obręb Wrocisławice	535 m
209	WROCISŁAWICE	Droga 6 na mapie	39 obręb Wrocisławice	605 m
210	WROCISŁAWICE	Droga 7 na mapie	18 obręb Wrocisławice	111 m
211	KULIN	Droga 1 na mapie	305 obręb Kulin	471 m
238	KULIN	Droga 2 na mapie	300/3 obręb Kulin	150 m
212	KULIN	Droga 3 na mapie	300/2 obręb Kulin	320 m
213	KULIN	Droga 4 na mapie	321 obręb Kulin	145 m
214	KULIN	Droga 5 na mapie	337 obręb Kulin	121 m
215	KULIN	Droga 6 na mapie	310 obręb Kulin	631 m
216	KULIN	Droga 7 na mapie	309 obręb Kulin	192 m
217	KULIN	Droga 8 na mapie	307 obręb Kulin	890 m
218	GOZDAWA	Droga 1 na mapie	94 obręb Kulin	650 m
219	GOZDAWA	Droga 2 na mapie	98 obręb Kulin	340 m
220	KRYNICZNO	Droga 1 na mapie	377/1,373,381 obręb Kryniczno	1075 m
221	KRYNICZNO	Droga 2 na mapie	374 obręb Kryniczno	673 m
222	KRYNICZNO	Droga 3 na mapie	413, 411/4 m	181 m
223	KRYNICZNO	Droga 4 na mapie	411/9 obręb Kryniczno	152 m

224	KRYNICZNO	Droga 5 na mapie	416 obręb Kryniczno	911 m
225	KRYNICZNO	Droga 6 na mapie	410, 415 obręb Kryniczno	343 m
226	KRYNICZNO	Droga 7 na mapie	409, 408 obręb Kryniczno	1019 m
227	KRYNICZNO	Droga 8 na mapie	414,418 obręb Kryniczno	485m
228	KRYNICZNO	Droga 9 na mapie	411/6 obręb Kryniczno	436 m
229	KRYNICZNO	Droga 10 na mapie	390 obręb Kryniczno	690 m
230	ZAKRZÓW	Droga 1 na mapie	117 ,127obręb Zakrzów	950 m
231	ZAKRZÓW	Droga 2 na mapie	118 obręb Zakrzów	124 m
232	ZAKRZÓW	Droga 3 na mapie	113 obręb Zakrzów	177 m
233	ZAKRZÓW	Droga 4 na mapie	138 obręb Zakrzów	240 m
234	JUGOWIEC	Droga 1 na mapie	125 obręb Jugowiec	540 m
234	JUGOWIEC	Droga 2na mapie	121 obręb Jugowiec	604 m
235	JUGOWIEC	Droga 3 na mapie	123 obręb Jugowiec	130 m
236	JUGOWIEC	Droga 4 na mapie	128 obręb Jugowiec	277 m
237	JUGOWIEC	Droga 5 na mapie	120 obręb Jugowiec	268 m
238	JUGOWIEC	Droga 6 na mapie	129 obręb Jugowiec	693 m
239	JUGOWIEC	Droga 7 na mapie	130 obręb Jugowiec	378 m

STAROSTA  
  
 Sebastian Burdzy

