










łączy arkusz nr 5

-  istniejące zjazdy bitumiczne do przebudowy
-  pobocze utwardzone 1,1m
-  poszerzenie jezdni
-  nakładka bitumiczna KR2
-  hektometr
-  granica działki
-  istniejąca krawężń jezdni

zadanie: PT przebudowy i modernizacji drogi powiatowej nr 2020D od Rakoszyc do Cesarzowic z chodnikami i ścieżką rowerową Rakoszyce-Kulin		nr rysunku: ark./ogół.	
treść rysunku: PROJEKT ZAGOSPODAROWANIA TERENU		<div style="border: 1px solid black; padding: 10px; text-align: center;"> <div>2</div> <div>4/18</div> </div>	
Projektował:	mgr inż. Paweł Drazny	data:	podpis:
		16.07.2016.	
Kreślił:	tech. Jarosław Żak	16.07.2016.	
			skala: 1 : 1000