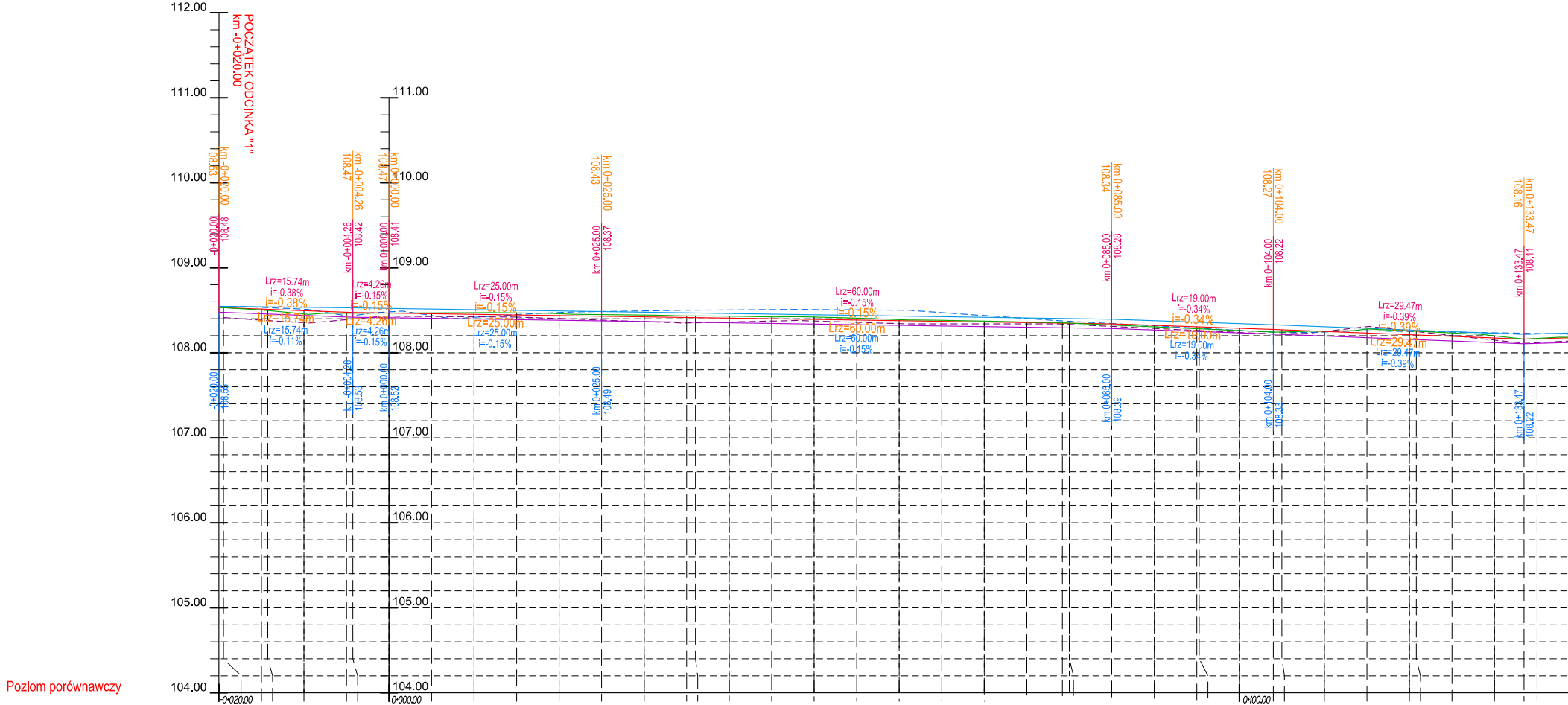
POCZĄTEK ODCINKA "1"
km -0+020.00
112.00
111.00
110.00
109.00
108.00
107.00
106.00
105.00
104.00
Poziom porównawczy
-0+020.00
0+000.00
0+100.00
km -0+020.00
108.53
-0+020.00
108.48
-0+020.00
108.55
km -0+004.26
108.47
km -0+004.26
108.42
km -0+004.26
108.53
km 0+000.00
108.47
km 0+000.00
108.41
km 0+000.00
108.52
km 0+025.00
108.43
km 0+025.00
108.37
km 0+025.00
108.49
km 0+085.00
108.34
km 0+085.00
108.28
km 0+085.00
108.39
km 0+104.00
108.27
km 0+104.00
108.22
km 0+104.00
108.33
km 0+133.47
108.16
km 0+133.47
108.11
km 0+133.47
108.22
Lrz=15.74m
i=-0.38%
i=-0.38%
Lrz=15.74m
Lrz=15.74m
i=-0.11%
Lrz=4.26m
i=-0.15%
i=-0.15%
Lrz=4.26m
Lrz=4.26m
i=-0.15%
Lrz=25.00m
i=-0.15%
i=-0.15%
Lrz=25.00m
Lrz=25.00m
i=-0.15%
Lrz=60.00m
i=-0.15%
i=-0.15%
Lrz=60.00m
Lrz=60.00m
i=-0.15%
Lrz=19.00m
i=-0.34%
i=-0.34%
Lrz=19.00m
Lrz=19.00m
i=-0.34%
Lrz=29.47m
i=-0.39%
i=-0.39%
Lrz=29.47m
Lrz=29.47m
i=-0.39%

ODLEGŁOŚCI	-0+020.00	-0+020.00	-0+019.46	-0+015.00	-0+014.26	-0+010.00	-0+005.00	-0+004.26	0+000.00	0+005.00	0+010.00	0+015.00	0+020.00	0+025.00
RZĘDNE NIWELETY		108.53	108.53	108.51	108.51	108.50	108.48	108.47	108.47	108.46	108.45	108.44	108.44	108.43
RZĘDNE TERENU	108.53	108.53	108.53	108.50	108.50	108.46	108.46	108.46	108.47	108.47	108.47	108.47	108.46	108.45

ODLEGŁOŚCI	0+030.00	0+035.00	0+036.04	0+040.00	0+045.00	0+050.00	0+055.00	0+060.00	0+065.00	0+070.00	0+075.00	0+079.19	0+080.00	0+085.00
RZĘDNE NIWELETY	108.42	108.41	108.41	108.41	108.40	108.39	108.38	108.38	108.37	108.36	108.35	108.35	108.35	108.34
RZĘDNE TERENU	108.44	108.43	108.43	108.43	108.42	108.42	108.41	108.39	108.38	108.37	108.36	108.35	108.35	108.33

ODLEGŁOŚCI	0+090.00	0+095.00	0+095.28	0+100.00	0+104.00	0+105.00	0+110.00	0+115.00	0+120.00	0+120.80	0+125.00	0+130.00	0+133.47	0+135.00
RZĘDNE NIWELETY	108.32	108.31	108.30	108.29	108.27	108.27	108.25	108.23	108.21	108.21	108.19	108.17	108.16	108.17
RZĘDNE TERENU	108.31	108.28	108.28	108.26	108.24	108.25	108.26	108.28	108.26	108.25	108.23	108.20	108.16	108.17

PROSTE I ŁUKI POZIOME
R=-200.00m
Ł=39.96m
R=-200.00m
Ł=5.21m
L=14.26m
L=36.04m
R=-200.00m
Ł=43.15m
L=16.09m
R=200.00m
Ł=25.52m
L=30.93m

POCHYLENIA I ŁUKI PIONOWE
L=15.74m
i=-0.38%
L=4.26m
i=-0.15%
L=25.00m
i=-0.15%
L=60.00m
i=-0.15%
L=19.00m
i=-0.34%
L=29.47m
i=-0.39%


km 0+164.71
108.25
km 0+164.71
108.20
Lrz=31.24m
i=0.30%
i=0.30%
Lrz=31.24m
Lrz=31.24m
i=0.30%
km 0+164.71
108.31
Lrz=35.29m
i=-0.30%
i=-0.30%
Lrz=35.29m
Lrz=35.29m
i=-0.30%
km 0+200.00
108.15
km 0+200.00
108.09
km 0+200.00
108.20
Lrz=30.00m
i=-0.21%
km 0+230.00
108.14
Lrz=100.00m
i=0.16%
i=0.16%
Lrz=100.00m
Lrz=70.00m
i=0.16%
km 0+300.00
108.31
km 0+300.00
108.25
km 0+300.00
108.25
Lrz=50.00m
i=0.16%
i=0.16%
Lrz=50.00m
Lrz=50.00m
i=0.16%
0+200.00
0+300.00

108.18	108.20	108.21	108.22	108.23	108.24	108.25	108.25	108.25	108.24	108.22	108.21	108.21	108.19	108.18	108.16	108.15	108.16	108.16	108.17	108.17	108.18
108.18	108.18	108.18	108.18	108.18	108.19	108.19	108.17	108.17	108.14	108.15	108.16	108.16	108.16	108.15	108.15	108.15	108.15	108.14	108.12	108.12	108.10
0+140.00	0+145.00	0+150.00	0+151.73	0+155.00	0+160.00	0+162.60	0+164.71	0+165.00	0+170.00	0+175.00	0+180.00	0+180.38	0+185.00	0+190.00	0+195.00	0+200.00	0+205.00	0+210.00	0+213.63	0+215.00	0+220.00

108.19	108.20	108.20	108.21	108.22	108.23	108.24	108.24	108.25	108.26	108.27	108.28	108.28	108.29	108.30	108.31	108.32	108.32	108.33	108.34	108.35	108.36
108.08	108.07	108.05	108.04	108.03	108.01	108.00	107.99	107.99	107.99	107.99	107.98	107.98	107.98	107.97	107.97	107.98	107.98	107.98	107.99	107.99	107.99
0+225.00	0+230.00	0+235.00	0+240.00	0+245.00	0+250.00	0+255.00	0+260.00	0+265.00	0+270.00	0+275.00	0+280.00	0+285.00	0+290.00	0+295.00	0+300.00	0+305.00	0+310.00	0+315.00	0+320.00	0+325.00	0+330.00

L=10.87m
R=500.00m
Ł=17.78m
L=33.25m
L=152.95m

L=31.24m
i=0.30%
L=35.29m
i=-0.30%
L=100.00m
i=0.16%
L=50.00m
i=0.16%

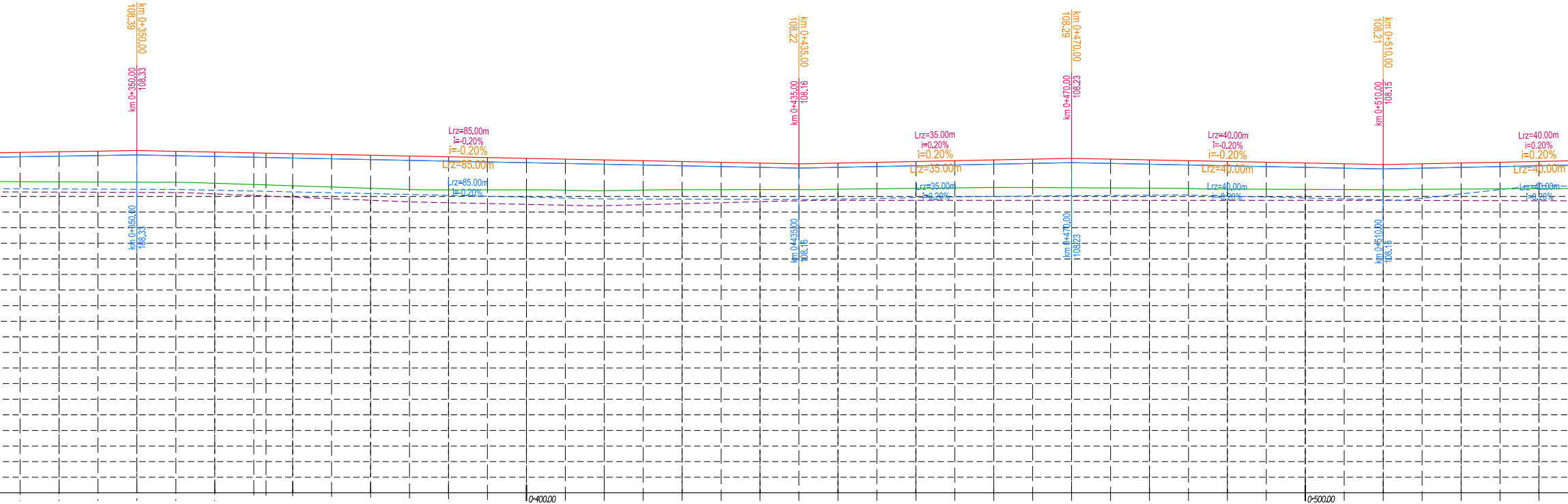
km 0+350.00
108.39
km 0+350.00
108.33
km 0+350.00
108.33
Lrz=85.00m
i=-0.20%
i=-0.20%
Lrz=85.00m
Lrz=85.00m
i=-0.20%
km 0+435.00
108.22
km 0+435.00
108.16
km 0+435.00
108.16
Lrz=35.00m
i=0.20%
i=0.20%
Lrz=35.00m
Lrz=35.00m
i=0.20%
km 0+470.00
108.29
km 0+470.00
108.23
km 0+470.00
108.23
Lrz=40.00m
i=-0.20%
i=-0.20%
Lrz=40.00m
Lrz=40.00m
i=-0.20%
km 0+510.00
108.21
km 0+510.00
108.15
km 0+510.00
108.15
Lrz=40.00m
i=0.20%
i=0.20%
Lrz=40.00m
Lrz=40.00m
i=0.20%
0+400.00
0+500.00

108.36	108.37	108.38	108.39	108.38	108.37	108.36	108.36	108.35	108.34	108.33	108.32	108.31	108.30	108.29	108.28	108.27	108.26	108.25	108.24	108.23	108.22	108.23	108.24	108.25	108.26	108.27	108.28	108.29	108.28	108.27	108.26	108.25	108.24	108.23	108.22	108.21	108.22	108.23	108.24	108.25
107.99	107.99	107.99	107.98	107.98	107.97	107.95	107.95	107.94	107.92	107.90	107.89	107.88	107.88	107.88	107.88	107.87	107.88	107.89	107.89	107.89	107.89	107.89	107.90	107.90	107.91	107.92	107.91	107.91	107.91	107.91	107.90	107.90	107.89	107.89	107.89	107.89	107.89	107.89	107.90	107.90

L=204.47m

L=85.00m
i=-0.20%

L=35.00m
i=0.20%

L=40.00m
i=-0.20%

L=40.00m
i=0.20%

0+335.00	0+340.00	0+345.00	0+350.00	0+355.00	0+360.00	0+365.00	0+366.58	0+370.00	0+375.00	0+380.00	0+385.00	0+390.00	0+395.00	0+400.00	0+405.00	0+410.00	0+415.00	0+420.00	0+425.00	0+430.00	0+435.00	0+440.00	0+445.00	0+450.00	0+455.00	0+460.00	0+465.00	0+470.00	0+475.00	0+480.00	0+485.00	0+490.00	0+495.00	0+500.00	0+505.00	0+510.00	0+515.00	0+520.00	0+525.00	0+530.00

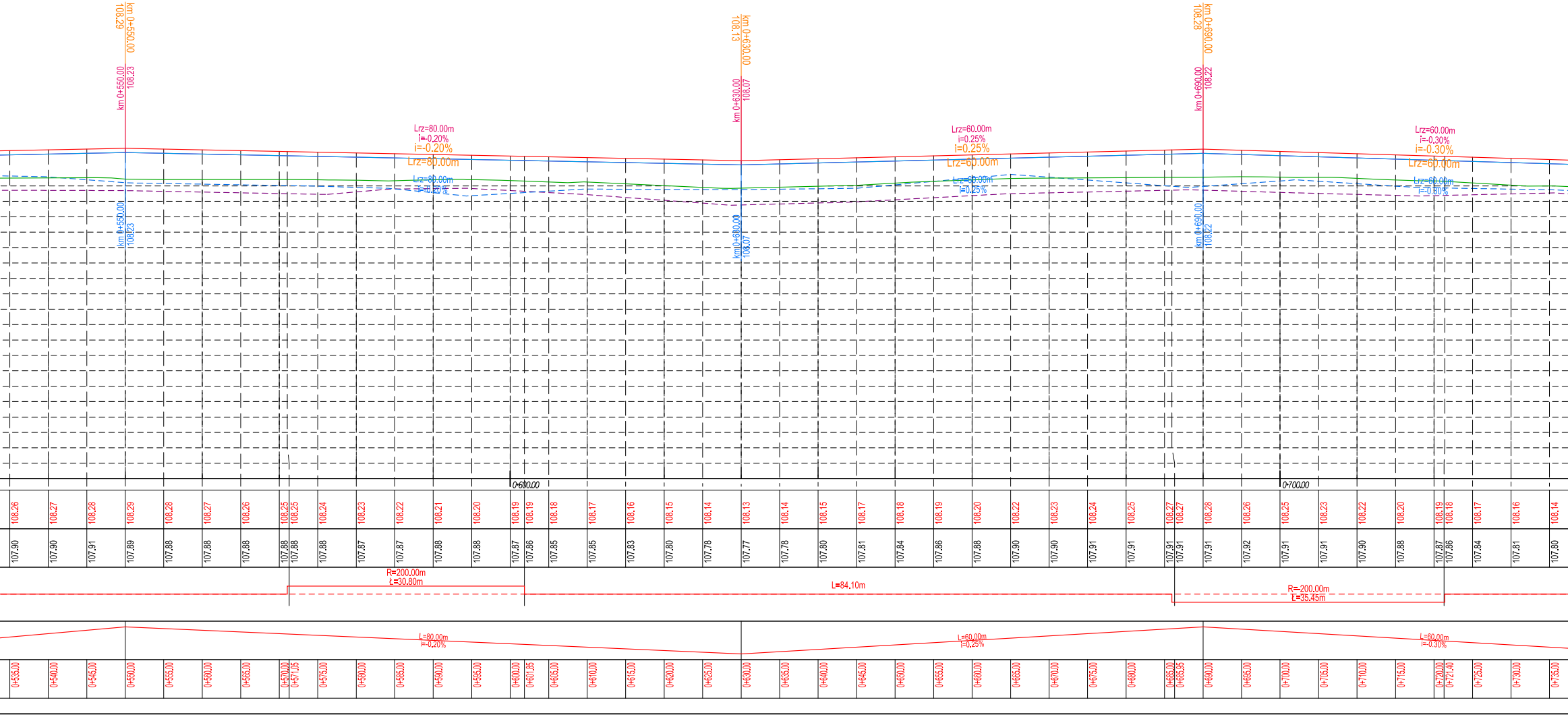
km 0+550.00
108.29
km 0+550.00
108.23
km 0+550.00
108.23
Lrz=80.00m
i=-0.20%
i=-0.20%
Lrz=80.00m
Lrz=80.00m
i=-0.20%
km 0+630.00
108.13
km 0+630.00
108.07
km 0+630.00
108.07
Lrz=60.00m
i=0.25%
i=0.25%
Lrz=60.00m
Lrz=60.00m
i=0.25%
km 0+690.00
108.28
km 0+690.00
108.22
km 0+690.00
108.22
Lrz=60.00m
i=-0.30%
i=-0.30%
Lrz=60.00m
Lrz=60.00m
i=-0.30%
0+600.00
0+700.00
R=200.00m
L=30.80m
L=84.10m
R=-200.00m
L=35.45m
L=80.00m
i=-0.20%
L=60.00m
i=0.25%
L=60.00m
i=-0.30%

108.26	107.90	0+535.00
108.27	107.90	0+540.00
108.28	107.91	0+545.00
108.29	107.89	0+550.00
108.28	107.88	0+555.00
108.27	107.88	0+560.00
108.26	107.88	0+565.00
108.25	107.88	0+570.00
108.25	107.88	0+571.05
108.24	107.88	0+575.00
108.23	107.87	0+580.00
108.22	107.87	0+585.00
108.21	107.88	0+590.00
108.20	107.88	0+595.00
108.19	107.87	0+600.00
108.19	107.86	0+601.85
108.18	107.85	0+605.00
108.17	107.85	0+610.00
108.16	107.83	0+615.00
108.15	107.80	0+620.00
108.14	107.78	0+625.00
108.13	107.77	0+630.00
108.14	107.78	0+635.00
108.15	107.80	0+640.00
108.17	107.81	0+645.00
108.18	107.84	0+650.00
108.19	107.86	0+655.00
108.20	107.88	0+660.00
108.22	107.90	0+665.00
108.23	107.90	0+670.00
108.24	107.91	0+675.00
108.25	107.91	0+680.00
108.27	107.91	0+685.00
108.27	107.91	0+685.96
108.28	107.91	0+690.00
108.26	107.92	0+695.00
108.25	107.91	0+700.00
108.23	107.91	0+705.00
108.22	107.90	0+710.00
108.20	107.88	0+715.00
108.19	107.87	0+720.00
108.18	107.86	0+721.40
108.17	107.84	0+725.00
108.16	107.81	0+730.00
108.14	107.80	0+735.00

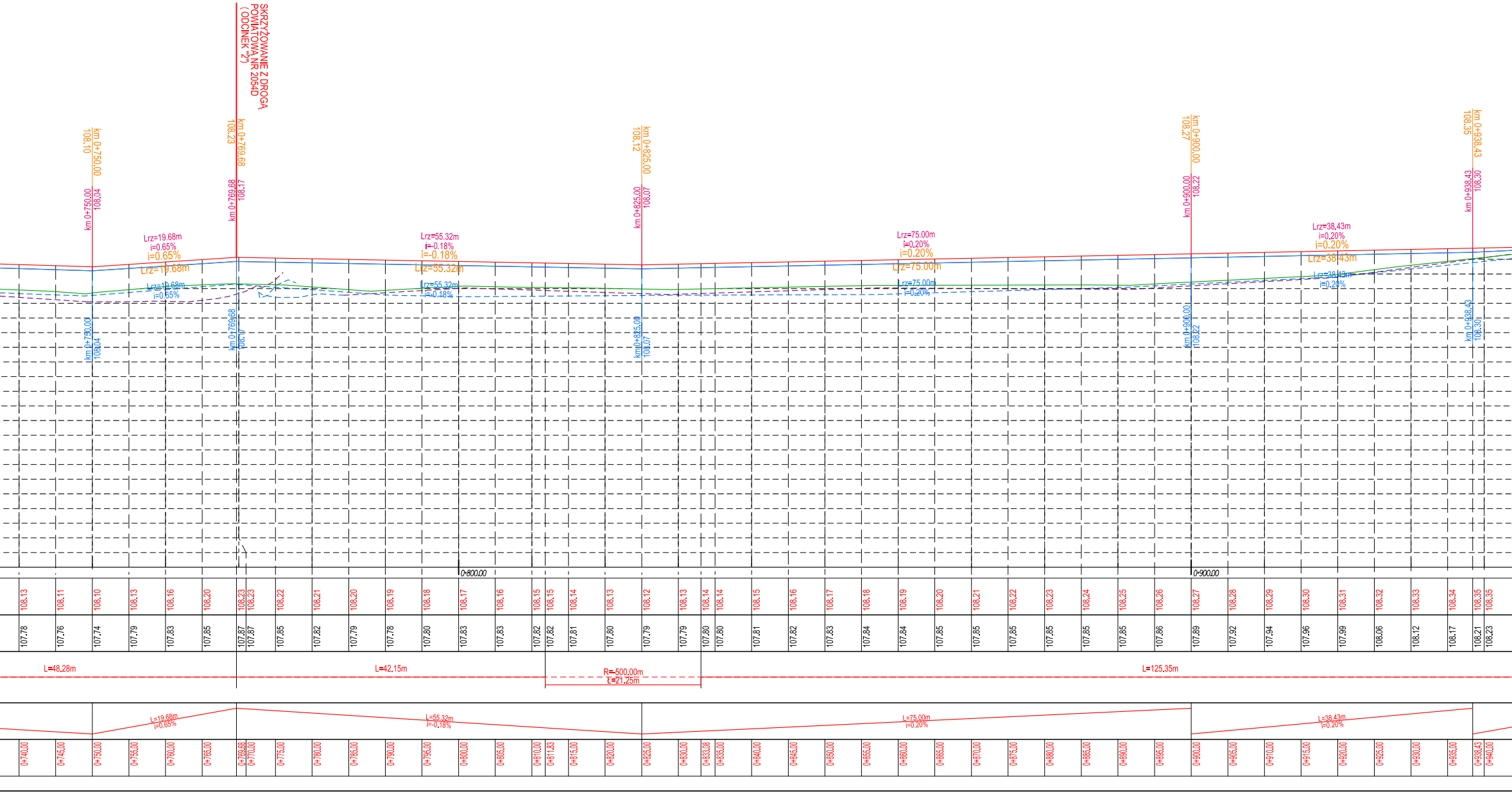
SKRZYŻOWANIE Z DROGĄ POWIATOWĄ NR 2054D (ODCINEK "2")
km 0+750.00
108.10
km 0+750.00
108.04
km 0+769.68
108.23
km 0+769.68
108.17
km 0+825.00
108.12
km 0+825.00
108.07
km 0+900.00
108.27
km 0+900.00
108.22
km 0+938.43
108.35
km 0+938.43
108.30
Lrz=19.68m
i=0.65%
i=0.65%
Lrz=19.68m
Lrz=19.68m
i=0.65%
Lrz=55.32m
i=-0.18%
i=-0.18%
Lrz=55.32m
Lrz=55.32m
i=-0.18%
Lrz=75.00m
i=0.20%
i=0.20%
Lrz=75.00m
Lrz=75.00m
i=0.20%
Lrz=38.43m
i=0.20%
i=0.20%
Lrz=38.43m
Lrz=38.43m
i=0.20%
km 0+750.00
108.04
km 0+769.68
108.17
km 0+825.00
108.07
km 0+900.00
108.22
km 0+938.43
108.30
0+800.00
0+900.00
L=48.28m
L=42.15m
R=-500.00m
Ł=21.25m
L=125.35m
L=19.68m
i=0.65%
L=55.32m
i=-0.18%
L=75.00m
i=0.20%
L=38.43m
i=0.20%

108.13	108.11	108.10	108.13	108.16	108.20	108.23	108.23	108.22	108.21	108.20	108.19	108.18	108.17	108.16
107.78	107.76	107.74	107.79	107.83	107.85	107.87	107.87	107.85	107.82	107.79	107.78	107.80	107.83	107.83
0+740.00	0+745.00	0+750.00	0+755.00	0+760.00	0+765.00	0+769.68	0+770.00	0+775.00	0+780.00	0+785.00	0+790.00	0+795.00	0+800.00	0+805.00

108.15	108.15	108.14	108.13	108.12	108.13	108.14	108.14	108.15	108.16	108.17	108.18	108.19	108.20	108.21
107.82	107.82	107.81	107.80	107.79	107.79	107.80	107.80	107.81	107.82	107.83	107.84	107.84	107.85	107.85
0+810.00	0+811.83	0+815.00	0+820.00	0+825.00	0+830.00	0+833.08	0+835.00	0+840.00	0+845.00	0+850.00	0+855.00	0+860.00	0+865.00	0+870.00

108.22	108.23	108.24	108.25	108.26	108.27	108.28	108.29	108.30	108.31	108.32	108.33	108.34	108.35	108.35
107.85	107.85	107.85	107.85	107.86	107.89	107.92	107.94	107.96	107.99	108.06	108.12	108.17	108.21	108.23
0+875.00	0+880.00	0+885.00	0+890.00	0+895.00	0+900.00	0+905.00	0+910.00	0+915.00	0+920.00	0+925.00	0+930.00	0+935.00	0+938.43	0+940.00

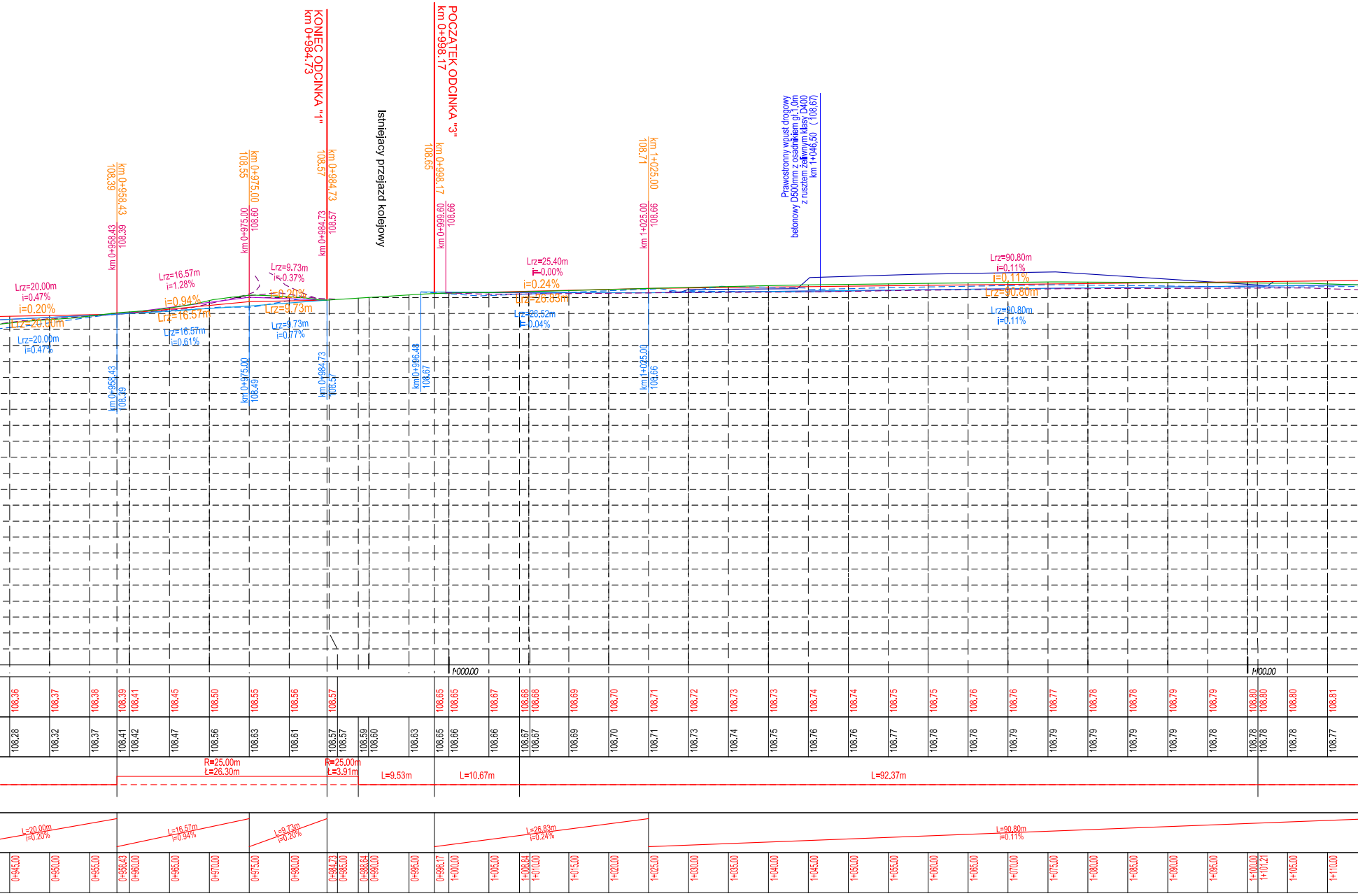
KONIEC ODCINKA "1"
km 0+984.73
POCZĄTEK ODCINKA "3"
km 0+998.17
Istniejący przejazd kolejowy
Prawostronny wpust drogowy
betonowy D500mm z osadnikiem gł.1,0m
z rusztem żeliwnym klasy D400
km 1+046,50 (108,67)
km 0+958.43
108.39
km 0+958.43
108.39
km 0+975.00
108.55
km 0+975.00
108.60
km 0+984.73
108.57
km 0+984.73
108.57
km 0+998.17
108.65
km 0+999.60
108.66
km 1+025.00
108.71
km 1+025.00
108.66
Lrz=20.00m
i=0.47%
i=0.20%
Lrz=20.00m
Lrz=20.00m
i=0.47%
Lrz=16.57m
i=1.28%
i=0.94%
Lrz=16.57m
Lrz=16.57m
i=0.61%
Lrz=9.73m
i=-0.37%
i=0.20%
Lrz=9.73m
Lrz=9.73m
i=0.77%
Lrz=25.40m
i=-0.00%
i=0.24%
Lrz=26.83m
Lrz=28.52m
i=-0.04%
Lrz=90.80m
i=0.11%
i=0.11%
Lrz=90.80m
Lrz=90.80m
i=0.11%
km 0+958.43
108.39
km 0+975.00
108.49
km 0+984.73
108.57
km0+996.48
108.67
km 1+025.00
108.66
1+000.00
1+100.00
108.36
108.37
108.38
108.39
108.41
108.45
108.50
108.55
108.56
108.57
108.65
108.65
108.67
108.68
108.68
108.69
108.70
108.71
108.72
108.73
108.73
108.74
108.74
108.75
108.75
108.76
108.76
108.77
108.78
108.78
108.79
108.79
108.80
108.80
108.80
108.81
108.28
108.32
108.37
108.41
108.42
108.47
108.56
108.63
108.61
108.57
108.57
108.59
108.60
108.63
108.65
108.66
108.66
108.67
108.67
108.69
108.70
108.71
108.73
108.74
108.75
108.76
108.76
108.77
108.78
108.78
108.79
108.79
108.79
108.79
108.79
108.78
108.78
108.78
108.78
108.77
R=25.00m
Ł=26.30m
R=25.00m
Ł=3.91m
L=9.53m
L=10.67m
L=92.37m
L=20.00m
i=0.20%
L=16.57m
i=0.94%
L=9.73m
i=0.20%
L=26.83m
i=0.24%
L=90.80m
i=0.11%
0+945.00
0+950.00
0+955.00
0+958.43
0+960.00
0+965.00
0+970.00
0+975.00
0+980.00
0+984.73
0+985.00
0+988.64
0+990.00
0+995.00
0+998.17
1+000.00
1+005.00
1+008.84
1+010.00
1+015.00
1+020.00
1+025.00
1+030.00
1+035.00
1+040.00
1+045.00
1+050.00
1+055.00
1+060.00
1+065.00
1+070.00
1+075.00
1+080.00
1+085.00
1+090.00
1+095.00
1+100.00
1+101.21
1+105.00
1+110.00


km 1+115.80
108.82
km 1+115.80
108.76
Prawostronny wpust drogowy
betonowy D500mm z osadnikiem gł.1,0m
z rusztem żeliwnym klasy D400
km 1+164,00 (108,62)
km 1+165.00
108.68
km 1+165.00
108.63
Lrz=49.20m
i=-0.27%
i=-0.27%
Lrz=49.20m
Lrz=49.20m
i=-0.27%
km 1+115.80
108.76
km 1+165.00
108.63
Lrz=103.74m
i=-0.30%
i=-0.30%
Lrz=103.74m
Lrz=103.74m
i=-0.30%
Prawostronny wpust drogowy
betonowy D500mm z osadnikiem gł.1,0m
z rusztem żeliwnym klasy D400
km 1+234,00 (108,41)
km 1+268.74
108.38
km 1+268.74
108.32
Lrz=36.26m
i=-0.10%
i=-0.10%
Lrz=36.26m
Lrz=36.26m
i=-0.10%
km 1+268.74
108.32
Istniejący wpust prawostronnydo remontu
Wpust betonowy D500mm z osadnikiem gł.1,0m
z rusztem żeliwnym klasy D400
km 1+301,50 (108,28)
km 1+305.00
108.34
km 1+305.00
108.28
km 1+305.00
108.28
1+200.00
1+300.00
L=50,00m
L=150,81m
L=49.20m
i=-0.27%
L=103.74m
i=-0.30%
L=36.26m
i=-0.10%

1+115.00	108.81	108.76
1+115.80	108.82	108.75
1+120.00	108.80	108.74
1+125.00	108.79	108.72
1+130.00	108.78	108.71
1+135.00	108.76	108.69
1+140.00	108.75	108.68
1+145.00	108.74	108.66
1+150.00	108.72	108.65
1+151.22	108.72	108.65
1+155.00	108.71	108.64
1+160.00	108.70	108.63
1+165.00	108.68	108.61
1+170.00	108.67	108.59
1+175.00	108.65	108.57
1+180.00	108.64	108.54
1+185.00	108.62	108.52
1+190.00	108.61	108.50
1+195.00	108.59	108.49
1+200.00	108.58	108.48
1+205.00	108.56	108.47
1+210.00	108.55	108.47
1+215.00	108.53	108.46
1+220.00	108.52	108.45
1+225.00	108.50	108.44
1+230.00	108.49	108.43
1+235.00	108.47	108.42
1+240.00	108.46	108.41
1+245.00	108.45	108.41
1+250.00	108.43	108.40
1+255.00	108.42	108.39
1+260.00	108.40	108.38
1+265.00	108.39	108.37
1+268.74	108.38	108.36
1+270.00	108.37	108.36
1+275.00	108.37	108.36
1+280.00	108.36	108.36
1+285.00	108.36	108.35
1+290.00	108.35	108.35
1+295.00	108.35	108.34
1+300.00	108.34	108.34
1+302.03	108.34	108.33
1+305.00	108.34	108.33

LEGENDA

- istniejąca niweleta osi drogi
- projektowana niweleta osi drogi
- istniejąca niweleta - krawędź lewa
- projektowana niweleta - krawędź lewa
- istniejąca niweleta - krawędź prawa
- projektowana niweleta - krawędź prawa

Inwestor:

POWIAT ŚREDZKI
ul. Wrocławska 2
55-300 Środa Śląska

BiZ Drog
Piotr Buczko i Paweł Zalewski Sp. J.
Kokorzyce, ul. Akacjowa 21, 55-330 Miękinia
NIP 913-159-21-64 Regon 02079364
☎ 71/ 396-81-17 fax. 71/ 396-81-17
e-mail biuro@bizdrog.pl
www.bizdrog.pl

Nazwa projektu:

Przebudowa publicznych dróg powiatowych nr 2052D, 2054D i 2057D
relacji Brzezinka Średzka – Gosławice – Prężyce – Lenartowice – Księginice
w gminie Miękinia - ETAP I

Branża: drogi

Stadium: PW

Projektant:	*Nr uprawnień:*	*Specjalność:*	*Data:*	*Podpis:*
mgr inż. Piotr Buczko	219/DOŚ/08	drogi	08.2017	

mgr inż. Piotr Buczko
Uprawnienia budowlane
do projektowania bez ograniczeń
w specjalności drogowej
Nr ewid. 219/DOS/08

Nazwa rysunku: Profil podłużny (droga 2052D) - cz.1

Skala: 1:500

Nr rysunku: 3-1


111.00
111.00
110.00
109.00
108.00
107.00
106.00
105.00
104.00
1+400.00
1+425.00
POCZĄTEK ODCINKA "4"
KONIEC ODCINKA "3"
km 1+425.00
km 1+425.00
108.58
km 1+425.00
108.52
km 1+425.00
108.52
km 1+325.00
108.28
km 1+325.00
108.22
km 1+326.00
108.22
Lrz=20.00m
i=-0.31%
i=-0.31%
Lrz=20.00m
Lrz=20.00m
i=-0.31%
Lrz=100.00m
i=0.30%
i=0.30%
Lrz=100.00m
Lrz=100.00m
i=0.30%
L=50.44m
L=72.53m
L=20.00m
i=-0.31%
L=100.00m
i=0.30%

1+310.00	108.32	108.32
1+315.00	108.31	108.31
1+320.00	108.29	108.30
1+325.00	108.28	108.28
1+330.00	108.29	108.25
1+335.00	108.31	108.23
1+340.00	108.32	108.21
1+345.00	108.34	108.19
1+350.00	108.35	108.20
1+352.47	108.36	108.19
1+355.00	108.37	108.19
1+360.00	108.38	108.18
1+365.00	108.40	108.17
1+370.00	108.41	108.17
1+375.00	108.43	108.16
1+380.00	108.44	108.16
1+385.00	108.46	108.16
1+390.00	108.47	108.16
1+395.00	108.49	108.16
1+400.00	108.50	108.17
1+405.00	108.52	108.17
1+410.00	108.53	108.17
1+415.00	108.55	108.19
1+420.00	108.56	108.20
1+425.00	108.58	108.22