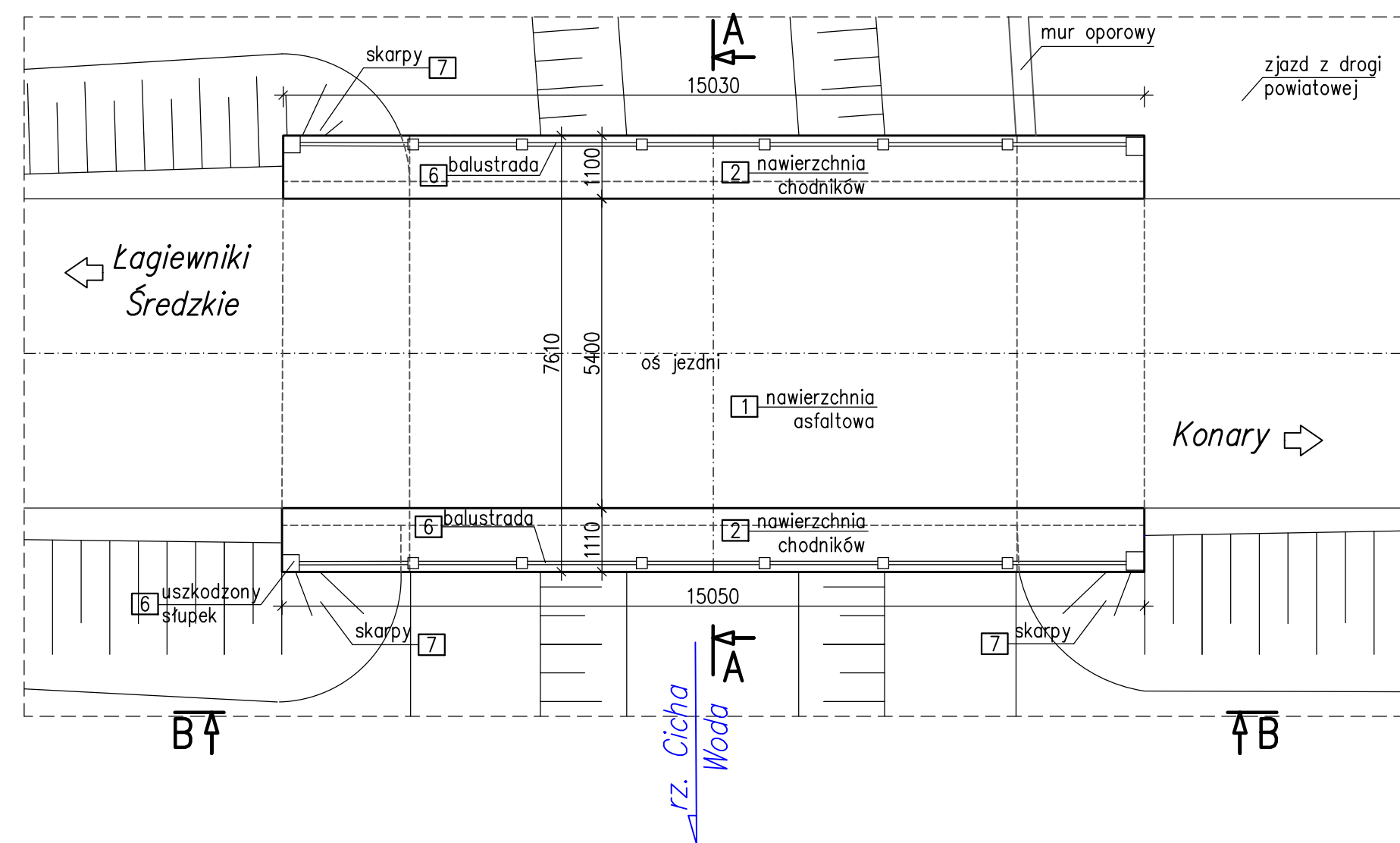


RZUT Z GÓRY

1:100

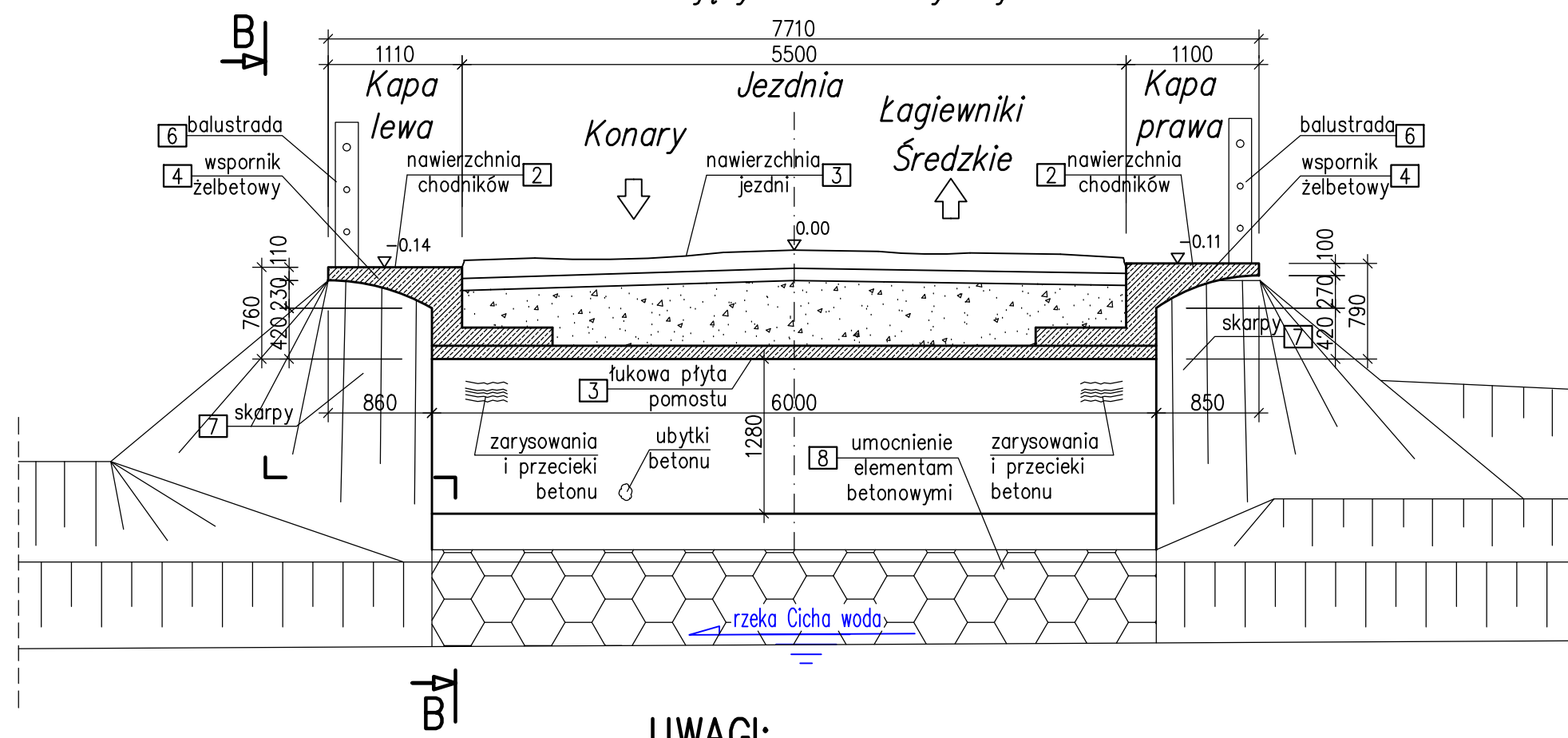
Stan istniejący – inwentaryzacja



PRZEKRÓJ POPRZECZNY A-A

1:50

Stan istniejący – inwentaryzacja



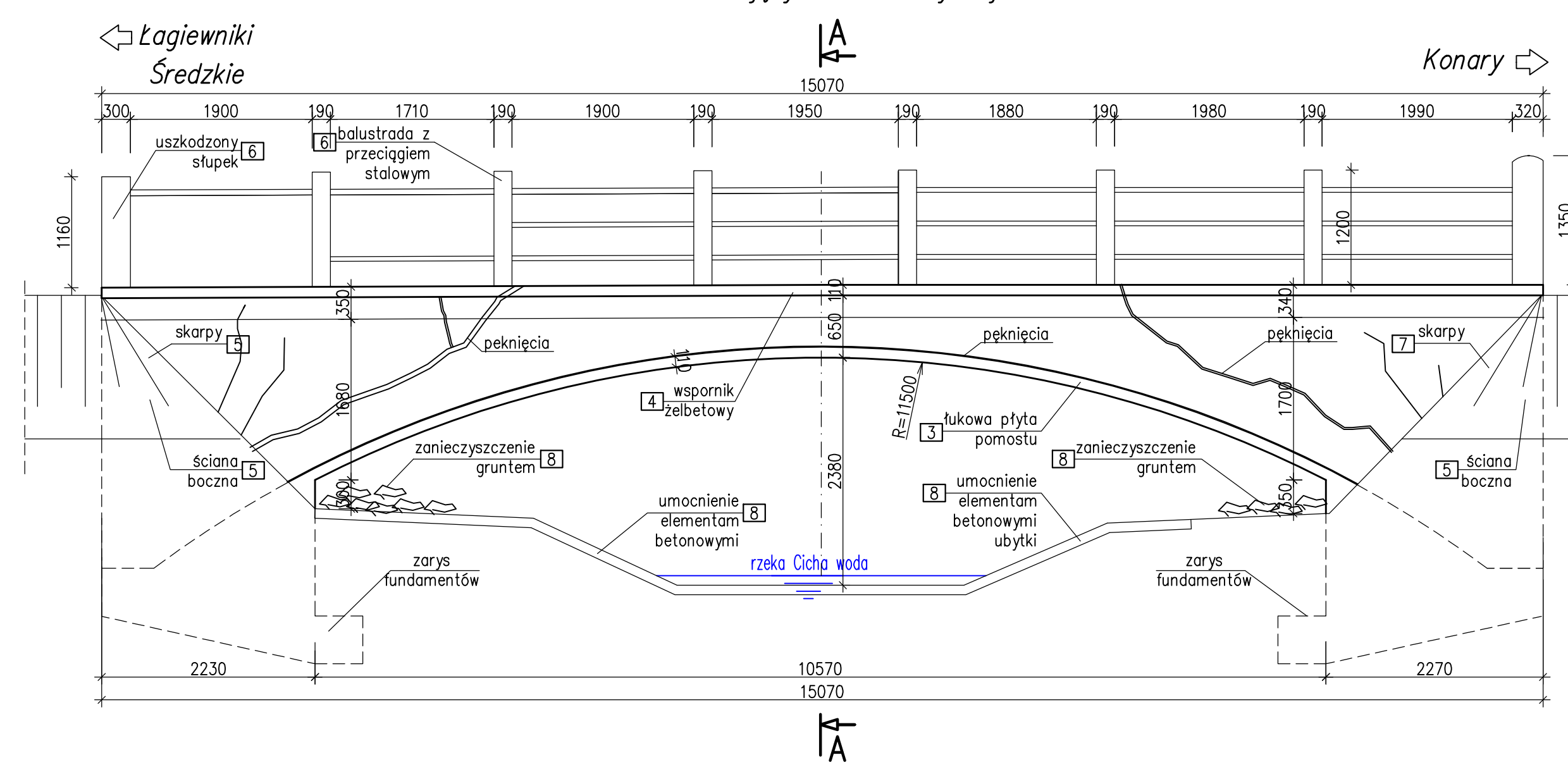
UWAGI:

1. Wymiary podano w [mm], rzędne w [m]
2. Wymiary podano tylko dla widocznych elementów konstrukcji i wyposażenia,
3. Elementy niewidoczne należy odsłonić i zinventaryzować przed przystąpieniem do prac remontowych w szczególności fundamenty,

WIDOK Z BOKU

1:50

Stan istniejący – inwentaryzacja



OPIS STANU ISTNIEJĄCEGO:

Lp.	Element	Opis stanu istniejącego	Zdjęcie
1	nawierzchnia jezdni	nawierzchnia asfaltowa na obiekcie i dojazdach znacznie skoleinowana, widoczne miejscowe spękania i ubytki. Wzdłuż krawędzi karweżnika po obu stronach nawierzchnia zanieczyszczona gruntem, roślinność	1
2	nawierzchnia chodników	na chodnikach brak warstwy nawierzchni występują liczne spękania, zarysowania i ubytki betonu, korozja stali zbrojeniowej	2,3
3	ustrój nośny	od spodu na ustrój nośnym miejscami widoczne zacieki i wykwyty na betonie co świadczy o nieszczelnej izolacji szczególnie prz krawędzi ustroju. Miejscami ubytki otuliny ochronne zabrojenia, zarysowania, korozja zbrojenia.	6,7
4	wsporniki kap chodnikowych	rozległe pęknięcia wzdłużne i poprzeczne wsporników kap chodnikowych, wzajemne przemieszczenia spekanych elementów, wykwyty i zacieki na betonie, zanieczyszczenia	4,5,8,9
5	ściany boczne	rozległe rysy pionowe i ukośne, wykwyty i zacieki na betonie. Od strony Łagiewnik prowizoryczna naprawa uszkodzonej części wspornika ściany	5,8,10
6	balustrada	Betonowe słupki na obiekcie wykazują liczne spękania i zarysowania, stalowe przeciągi rurowe są skorodowane, od strony Łagiewnik brak przeciągów pomiędzy trzema pierwszymi słupkami.	4,5
7	skarpy	powierzchnia skarp przy skrzydłach obsuwała się lub zapadła, widoczne odstępstwo górnej części ścian	4,5,10
8	przebieg podmostowa	ubytki betonowego umocnienia na brzegach, zanieczyszczenia zalegającym gruntem, roślinność	11



Zamawiający:
Starostwo Powiatowe
w Środzie Śląskiej
ul. Wrocławska 2, 55-300 Środa Śląska
tel. (71) 317 56 46, fax. (71) 317 56 49



Jednostka projektowa:
Pracownia Inżynierska
Eugeniusz Banek
ul. Wiejska 28, 44-350 Gorzyczki
tel. +48 501 592 958, e-mail: biuro@pieb.pl

Nazwa inwestycji:
Przebudowa mostu drogowego nad
rzeką Cicha Woda w ciągu DP 2088D
w m. Różana, gmina Udanin

Stadium:
PROJEKT BUDOWLANY

Tytuł rysunku:
RYSUNEK INWENTARYZACYJNY

Funkcja	Imię i Nazwisko	Nr uprawnień	Podpis
Projektant	mgr inż. Eugeniusz Banek	SLK/2054/POOM/08	
Sprawdzający	mgr inż. Tomasz Sendal	SLK/3424/POOM/10	
Opracował	mgr inż. Eugeniusz Banek	SLK/2054/POOM/08	
Data: 04.2014	Branża: MOSTOWA	Skala: 1:50, 1:100	Nr rys.: M-02



Zdjęcie nr.1



Zdjęcie nr.2



Zdjęcie nr.3



Zdjęcie nr.4



Zdjęcie nr.5



Zdjęcie nr.6



Zdjęcie nr.7



Zdjęcie nr.8



Zdjęcie nr.9



Zdjęcie nr.10



Zdjęcie nr.11