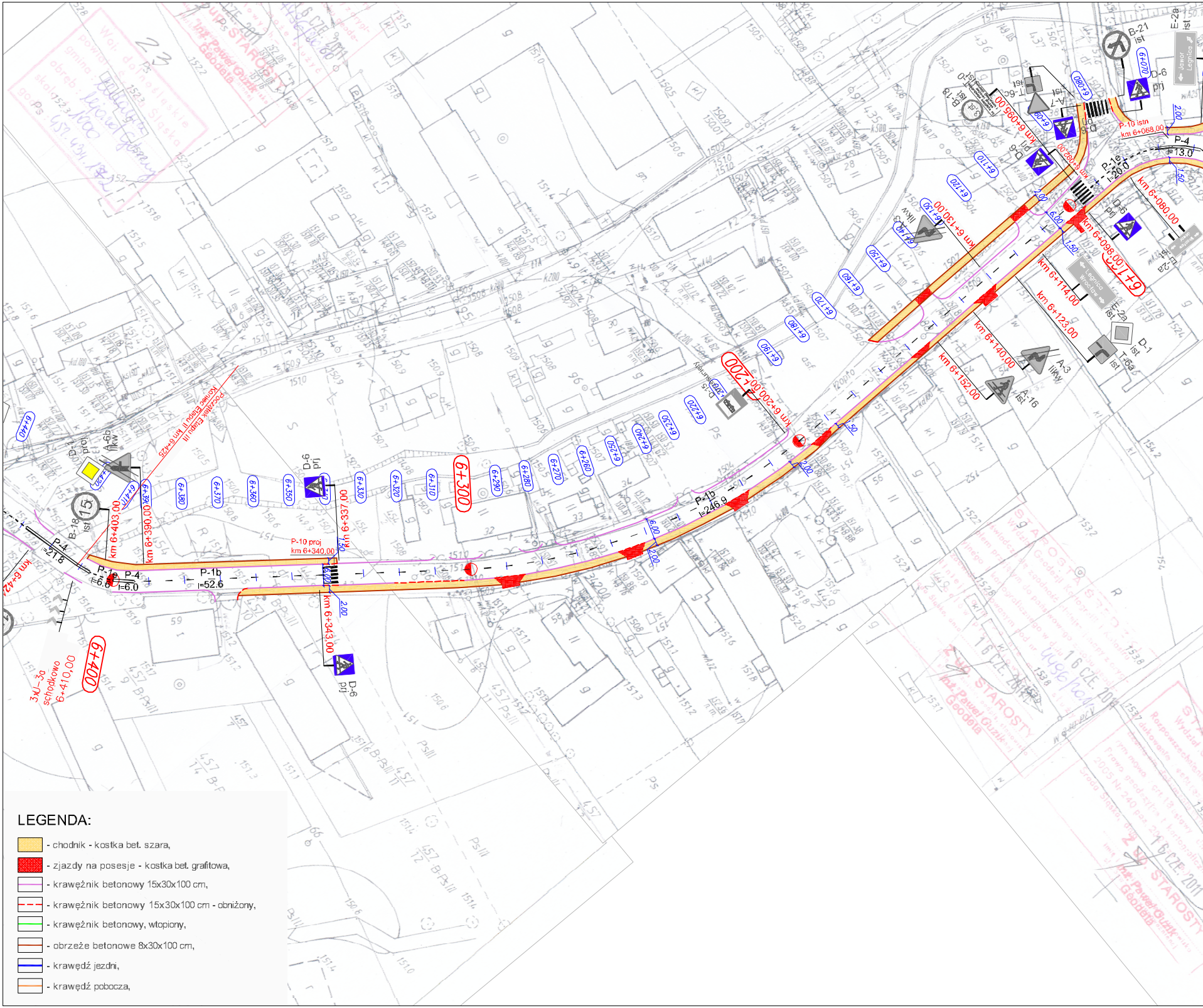
6+300
6+400
6+200
km 6+403,00
km 6+390,00
km 6+337,00
km 6+343,00
P-10 proj
km 6+340,00
km 6+200,00
km 6+152,00
km 6+140,00
km 6+123,00
km 6+114,00
km 6+098,00
km 6+095,00
km 6+090,00
km 6+080,00
km 6+130,00
P-10 istn
km 6+068,00
P-1b
l=52,6
P-1b
l=246,9
P-1e
l=20,0
P-4
l=13,0
P-4
l=21,8
P-1e
l=6,6
P-4
l=6,0
D-6
prj
D-1
proj
A-6b
likw
B-18
ist
B-21
ist
E-2a
ist
A-7
ist
D-15
A-3
likw
A-16
ist
T-6a
ist
3xU-3a
schodkowo
6+410,00
Koniec Etapu II km 6+425
Początek Etapu III
2,00
1,50
6,00
6+440
6+430
6+420
6+410
6+390
6+380
6+370
6+360
6+350
6+340
6+330
6+320
6+310
6+290
6+280
6+270
6+260
6+250
6+240
6+230
6+220
6+190
6+180
6+170
6+160
6+150
6+140
6+130
6+120
6+110
6+100
6+090
6+080
6+070

LEGENDA:

🟧 - chodnik - kostka bet. szara,

🟥 - zjazdy na posesje - kostka bet. grafitowa,

— - krawężnik betonowy 15x30x100 cm,

- - - - krawężnik betonowy 15x30x100 cm - obniżony,

— - krawężnik betonowy, wtopiony,

— - obrzeże betonowe 8x30x100 cm,

— - krawędź jezdni,

— - krawędź pobocza,

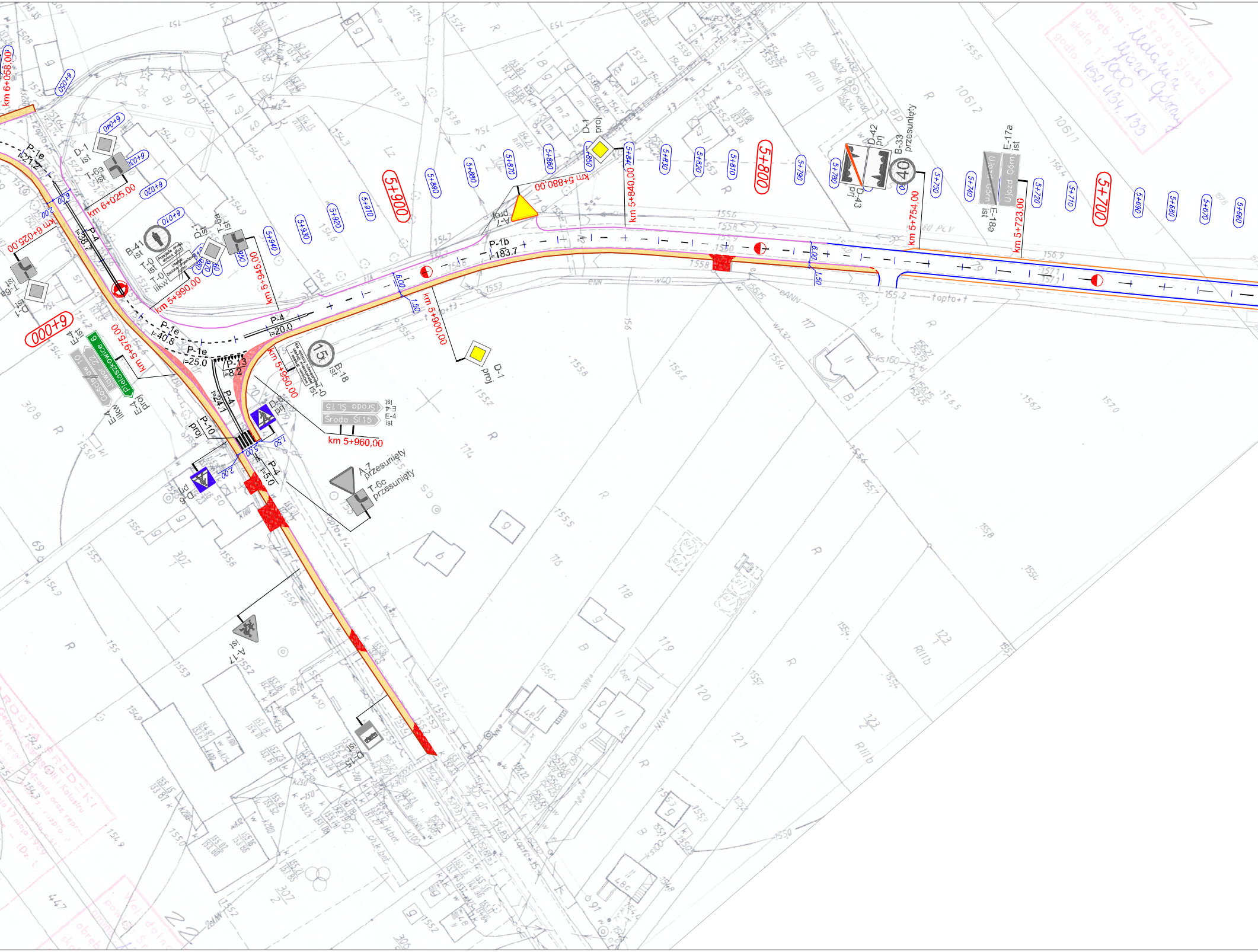
km 6+058,00
6+050
6+040
6+030
6+020
6+010
6+000
km 6+025,00
km 6+025,00
km 5+990,00
km 5+975,00
km 5+960,00
km 5+950,00
km 5+945,00
km 5+900,00
km 5+880,00
km 5+840,00
km 5+754,00
km 5+723,00
5+990
5+980
5+970
5+960
5+950
5+940
5+930
5+920
5+910
5+900
5+890
5+880
5+870
5+860
5+850
5+840
5+830
5+820
5+810
5+800
5+790
5+780
5+760
5+750
5+740
5+720
5+710
5+700
5+690
5+680
5+670
5+660
D-1 ist
T-6a ist
B-41 ist
T-0 ist
T-0 likw
D-1 ist
T-6a ist
D-1 proj
A-7 proj
D-1 proj
D-42 prj
D-43 prj
B-33 przesunięty
40
E-17a ist
E-18a ist
Ujazd Górny
P-1b l=183.7
P-4 l=20.0
P-1e l=21.2
P-4 l=38.7
P-1e l=40.8
P-1e l=25.0
P-13 l=8.2
P-4 l=24.1
P-10 proj
P-4 l=5.0
D-6 prj
D-6 proj
B-18 ist
15
T-0 ist
Środa Śl. 15
E-4 ist
A-7 przesunięty
T-6c przesunięty
E-4 ist
E-4 likw
E-4 proj
Pleszkowice 6
Ujazd 22
Gościsław 10
A-17 ist
D-18 ist
6.00
1.50
2.00
R
RIIIb
B
gmina: Środa Śląska
obręb: Ujazd Górny
skala 1:1000

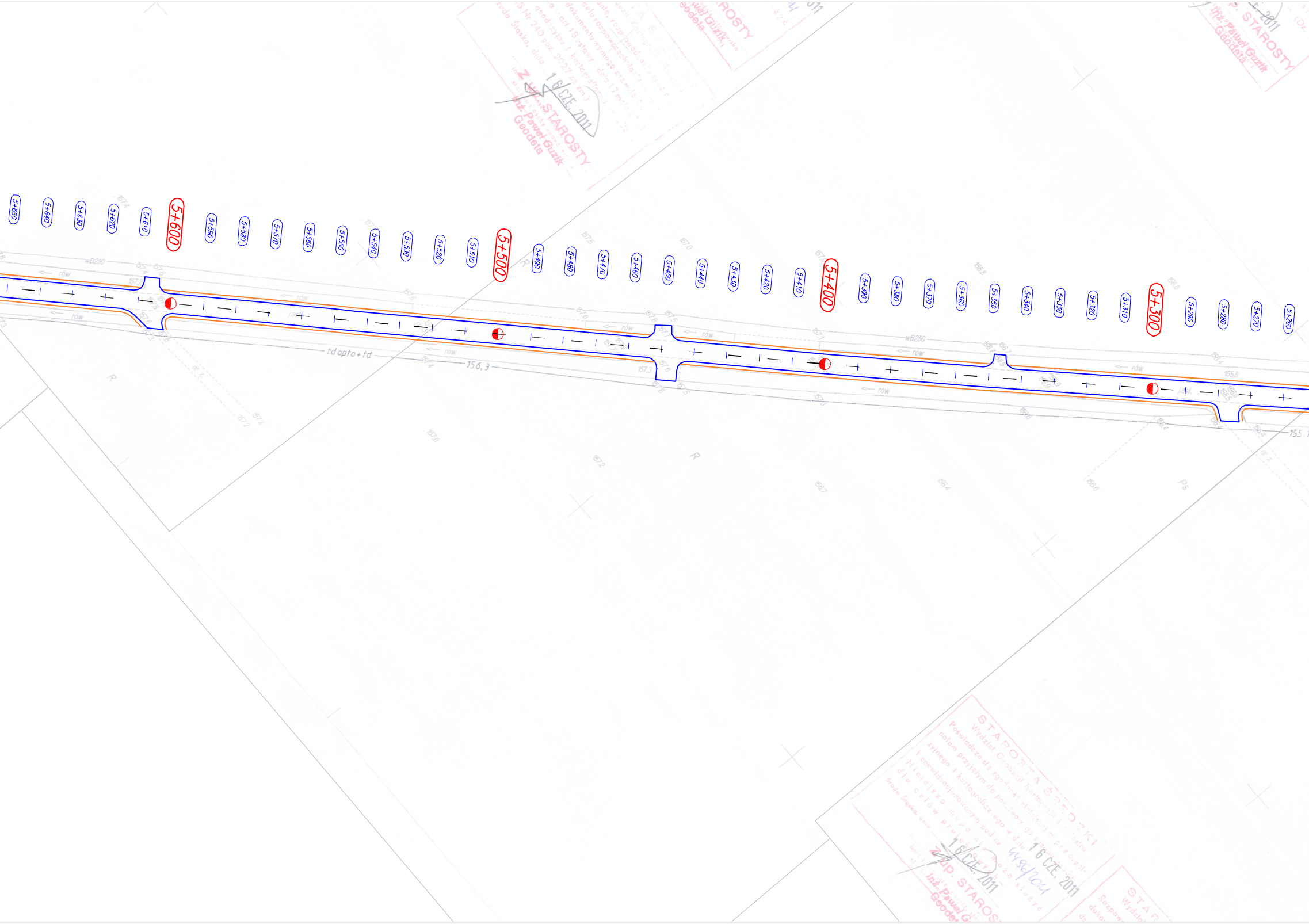
5+650
5+640
5+630
5+620
5+610
5+600
5+590
5+580
5+570
5+560
5+550
5+540
5+530
5+520
5+510
5+500
5+490
5+480
5+470
5+460
5+450
5+440
5+430
5+420
5+410
5+400
5+390
5+380
5+370
5+360
5+350
5+340
5+330
5+320
5+310
5+300
5+290
5+280
5+270
5+260
wB250
rów
rów
rów
rów
rów
rów
rów
rów
wB250
td opto + td
156,3
155.
R
R
R
Ps

STAROSTA ŚREDZKI
Wydział Geodezji Kartografii i Katastru
Poświadcza się zgodność niniejszej mapy z oryginałem przyjętym do państwowego zasobu geodezyjnego i kartograficznego w dniu
i zaewidencjonowanym pod nr 4456/2011
Niniejsza mapa nie może służyć dla celów projektowych
Środa Śląska, dnia 16 CZE. 2011
Z up. STAROSTY
inż. Paweł Guzik
Geodeta

Z up. STAROSTY
inż. Paweł Guzik
Geodeta
16 CZE. 2011


5+250
5+240
5+230
5+220
5+210
5+200
5+190
5+180
5+170
5+160
5+150
5+140
5+130
5+120
5+110
5+100
5+090
5+080
5+070
5+060
5+050
5+040
5+030
5+020
5+010
5+000
4+990
4+980
4+970
4+960
4+950
4+940
4+930
4+920
4+910
4+900
4+890
1,00
6,00
1,00
wB250
rów
rów
tdopto+td
152.3
152.8
topto+t
asf.
R
R

18

Woj. dolnośląskie
powiat: Środa Śląska
gmina: Udanin
obręb: Ujazd Górny
skala 1:1000
godło: 459.434.131

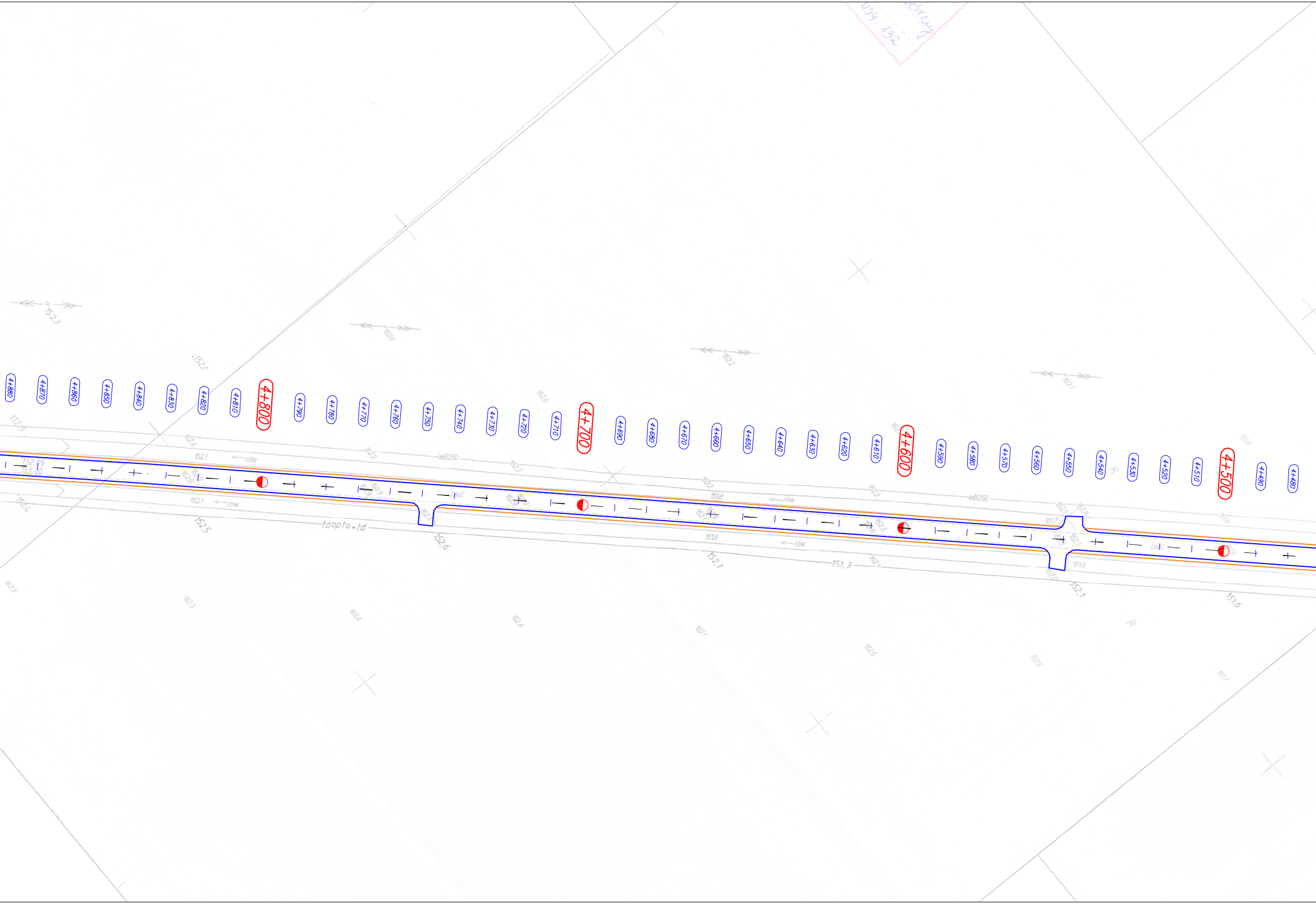
4+880
4+870
4+860
4+850
4+840
4+830
4+820
4+810
4+800
4+790
4+780
4+770
4+760
4+750
4+740
4+730
4+720
4+710
4+700
4+690
4+680
4+670
4+660
4+650
4+640
4+630
4+620
4+610
4+600
4+590
4+580
4+570
4+560
4+550
4+540
4+530
4+520
4+510
4+500
4+490
4+480
rów
wB250
tdopto+td
152,5
152,6
152,3
151,3
152,1
151,6
152,0
152,3
152,2
152,99
153,02

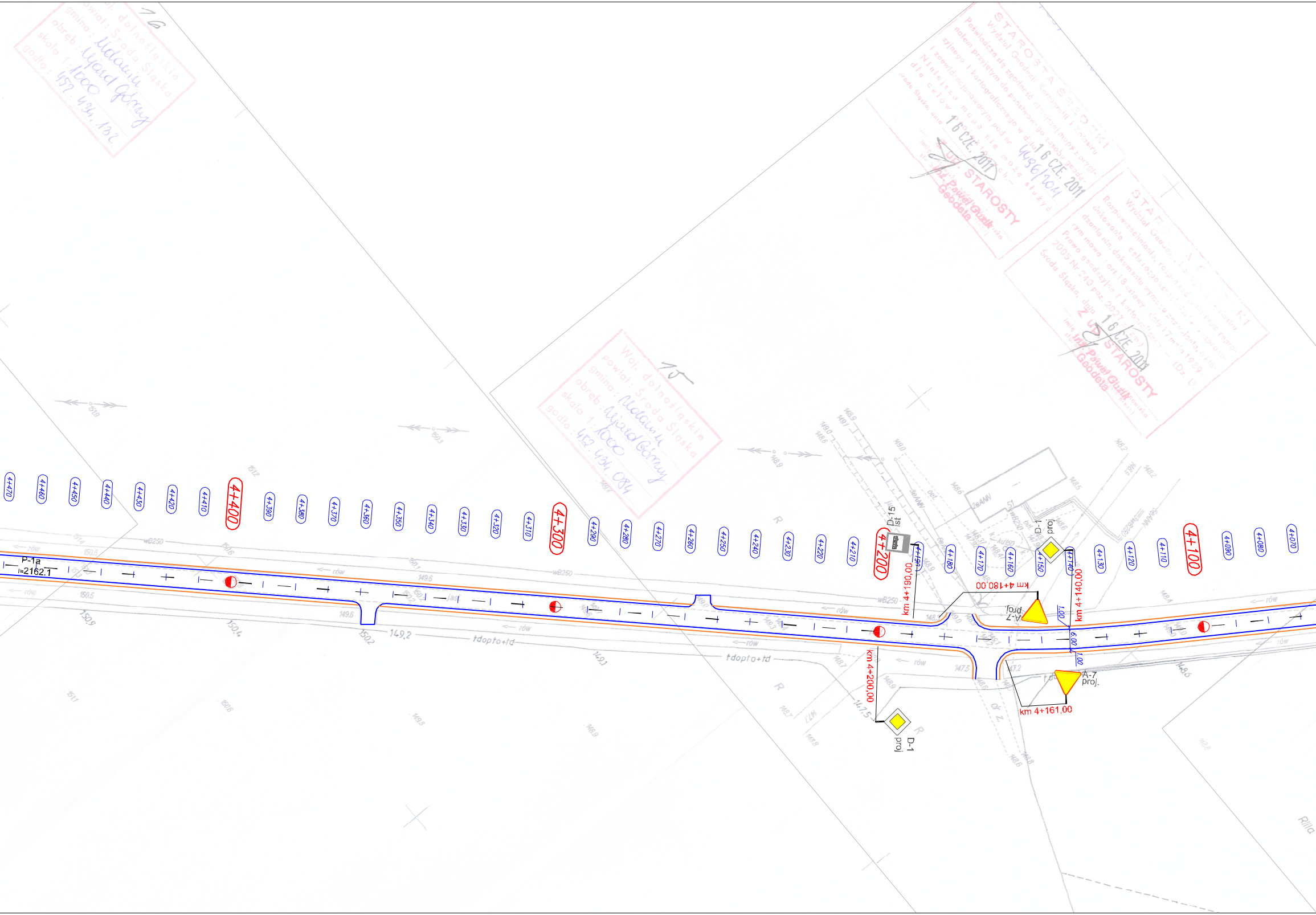
16
woj. dolnośląskie
powiat: Środa Śląska
gmina: Malczyce
obręb: Wąsosz Górny
skala 1:1000
godło: 457.434.132
15
woj. dolnośląskie
powiat: Środa Śląska
gmina: Malczyce
obręb: Wąsosz Górny
skala 1:1000
godło: 457.434.084
STAROSTA ŚREDZKI
Wydział Geodezji, Kartografii i Katastru
Poświadcza się zgodność niniejszej mapy z oryginałem przyjętym do państwowego zasobu geodezyjnego i kartograficznego w dniu 16 CZE. 2011
i zaewidencjonowanym pod nr 4436/2011
Niniejsza mapa nie może służyć dla celów prawnych.
Środa Śląska, dnia 16 CZE. 2011
Z UP. STAROSTY
Inż. Paweł Guzik
Geodeta
STAROSTA ŚREDZKI
Wydział Geodezji, Kartografii i Katastru
Rozpowszechnianie, rozpraszanie oraz reprodukowanie celu rozpowszechniania wymaga zezwolenia, o którym mowa w art. 18 ustawy z dnia 17 maja 1989 Prawo geodezyjne i kartograficzne (Dz. U. 2005 Nr 240 poz. 2027 z późn. zm.)
Środa Śląska, dnia 16 CZE. 2011
Z UP. STAROSTY
Inż. Paweł Guzik
Geodeta
4+470
4+460
4+450
4+440
4+430
4+420
4+410
4+400
4+390
4+380
4+370
4+360
4+350
4+340
4+330
4+320
4+310
4+300
4+290
4+280
4+270
4+260
4+250
4+240
4+230
4+220
4+210
4+200
4+190
4+180
4+170
4+160
4+150
4+140
4+130
4+120
4+110
4+100
4+090
4+080
4+070
P-1a
l=2162.1
D-15
ist
D-1
proj
A-7
proj.
A-7
proj.
D-1
proj.
km 4+190,00
km 4+180,00
km 4+140,00
km 4+200,00
km 4+161,00
1,00
6,00
1,00
tdopto+td
tdopto+td
rów
wB250
jasl
R
149,2
150,9
150,4
150,2
149,1
147,5
Rilla

PROJEKT DOCELOWEJ ORGANIZACJI RUCHU DLA DRÓG POWIATOWYCH NR 2020D 2087D – ETAP II
SKALA 1:1000


Początek Etapu II
Koniec Etapu I km 3+575
km 3+607,00
A-4
ist
T-4
proj
3+570
3+580
3+590
3+600
3+610
3+620
3+630
3+640
3+650
3+660
3+670
3+680
3+690
3+700
3+710
3+720
3+730
3+740
3+750
3+760
3+770
3+780
3+790
3+800
3+810
3+820
3+830
3+840
3+850
3+860
3+870
3+880
3+890
3+900
3+910
3+920
3+930
3+940
3+950
3+960
3+970
3+980
3+990
4+000
4+010
4+020
4+030
4+040
4+050
4+060
rów
tdoplo+td
147,8
147,9
148,5
148,6
148,7
148,8
148,9
6,00
1,00
1,00
338/3
338/5
R
RIVa
Lz

CENTRUM INŻYNIERII LĄDOWEJ TENSOR
50-542 Wrocław, ul. Żegiestowska 3, e-mail: citensor@o2.pl
tel./fax: 071/333 85 48, NIP: 755-167-37-87

Adres do korespon.:
CIL TENSOR
ul. Żegiestowska 3
Piętro 1
50-542 Wrocław

Nazwa i adres obiektu budowlanego:
Przebudowa drogi nr 2020D na odc. Cesarzowice - Udanin-Ujazd Górny do skrzyżowania z drogą 2087D oraz nr 2087D na odcinku do skrzyżowania do Udanina - ETAP II

Wersja:
Cesarzowice-udanin-_OR_1

Tytuł:
Projekt docelowej organizacji ruchu

Skala:
1:1000

Faza projektu:
Organizacja Ruchu

Data:
sierpień 2011

Nr rys.:
O-1f

Branża: Drogowa

Projektant:	Specjalność i nr uprawnień:	Podpis:
dr inż. Arkadiusz DRÓŻDŻ	konstr. - 82/02/Op	
Opracowanie:	Specjalność i nr uprawnień:	Podpis:
mgr inż. Szymon Piątkowski		
Opracowanie:	Specjalność i nr uprawnień:	Podpis:
mgr inż. Marcin Tuliszka		