

UCHWAŁA NR XXIV/104/2016  
RADY POWIATU W ŚRÓDZIE ŚLĄSKIEJ

z dnia 29 września 2016 r.

**w sprawie zaliczenia nieruchomości do kategorii dróg powiatowych - tj. do ciągu drogi powiatowej Nr 2075 D**

Na podstawie art. 12 pkt. 11 ustawy z dnia 5 czerwca 1998 r. (t.j. Dz. U. z 2016 r., poz. 814, ze zm.) o samorządzie powiatowym oraz art. 6a ust. 2 oraz art. 10 ust. 1, 2 i 3 ustawy z dnia 21 marca 1985 r. o drogach publicznych (t.j. Dz. U. z 2015 r., poz. 460, ze zm.) Rada Powiatu w Środzie Śląskiej uchwala, co następuje:

§ 1. Zaliczyć nieruchomości określone w załączniku nr 1 do niniejszej uchwały do kategorii dróg powiatowych – tj. do ciągu drogi powiatowej nr 2075 D, w porozumieniu z Zarządem Województwa Dolnośląskiego, po uzyskaniu pozytywnych opinii Burmistrza Środy Śląskiej oraz zarządów sąsiednich powiatów.

§ 2. Położenie i przebieg nieruchomości, o których mowa w § 1, oznaczone są na mapach stanowiących załącznik nr 2 do niniejszej uchwały.

§ 3. Wykonanie uchwały powierza się Zarządowi Powiatu w Środzie Śląskiej.

§ 4. Uchwała wchodzi w życie po upływie 14 dni od dnia jej opublikowania w Dzienniku Urzędowym Województwa Dolnośląskiego, z mocą obowiązującą od dnia 1 stycznia 2017 r.

Przewodniczący Rady

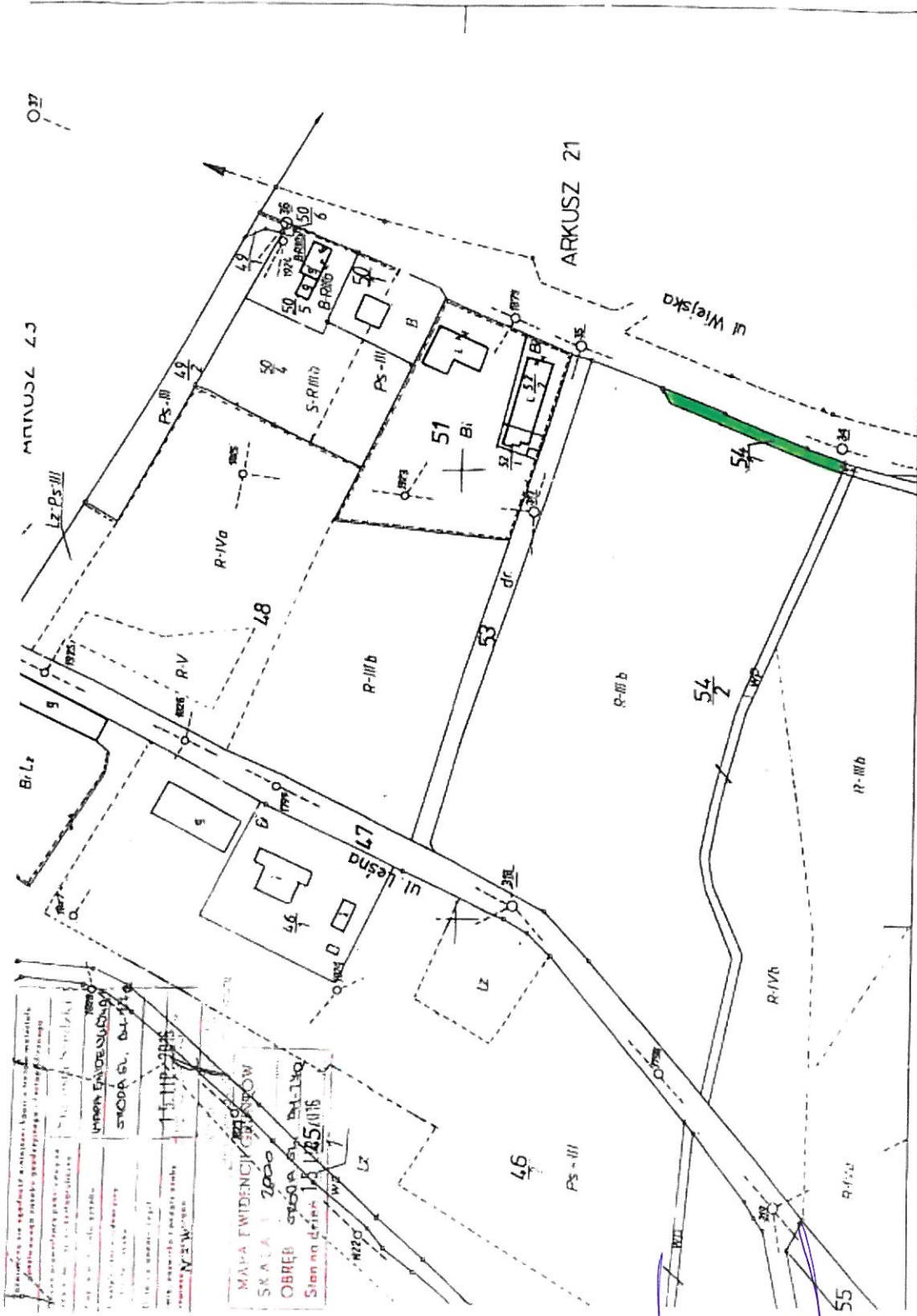
  
Witold Rutkowski

Załącznik nr 1 do  
Uchwały Nr XXIV/104/2016  
Rady Powiatu w Środzie Śląskiej  
z dnia 29.09.2016 r.

**Wykaz nieruchomości zaliczanych do kategorii dróg powiatowych  
tj. do ciągu drogi powiatowej Nr 2075 D**

Lp	Miejscowość	Arkusze mapy	Numer działki	Powierzchnia / m <sup>2</sup> /
1	2	3	4	5
1	Środa Śląska	27	54/1	3571
2	Środa Śląska	27	66/1	364
3	Środa Śląska	27	66/2	538
4	Środa Śląska	27	67	520
5	Chwalimierz	1	149/5	152
6	Chwalimierz	1	150/1	93
7	Chwalimierz	1	152/1	2277
8	Chwalimierz	1	152/2	1551
9	Chwalimierz	1	153/3	5706
10	Chwalimierz	1	171/4	61
11	Chwalimierz	1	171/6	36
12	Ciechów	1	284/8	695
13	Ciechów	1	279/13	608
14	Ciechów	1	285/4	30
15	Ciechów	1	279/15	496
16	Ciechów	1	296/2	1157
17	Ciechów	1	291/4	223
18	Ciechów	1	291/6	182
19	Ciechów	1	290/2	632
20	Ciechów	1	289/2	613
21	Ciechów	1	284/10	358
22	Ciechów	1	284/12	224
23	Ciechów	1	283/5	162
24	Ciechów	1	283/7	123
<b>Ogółem</b>				<b>20372 m<sup>2</sup></b>

PRZEWODNICZĄCY RADY  
*Witold Rutkowski*

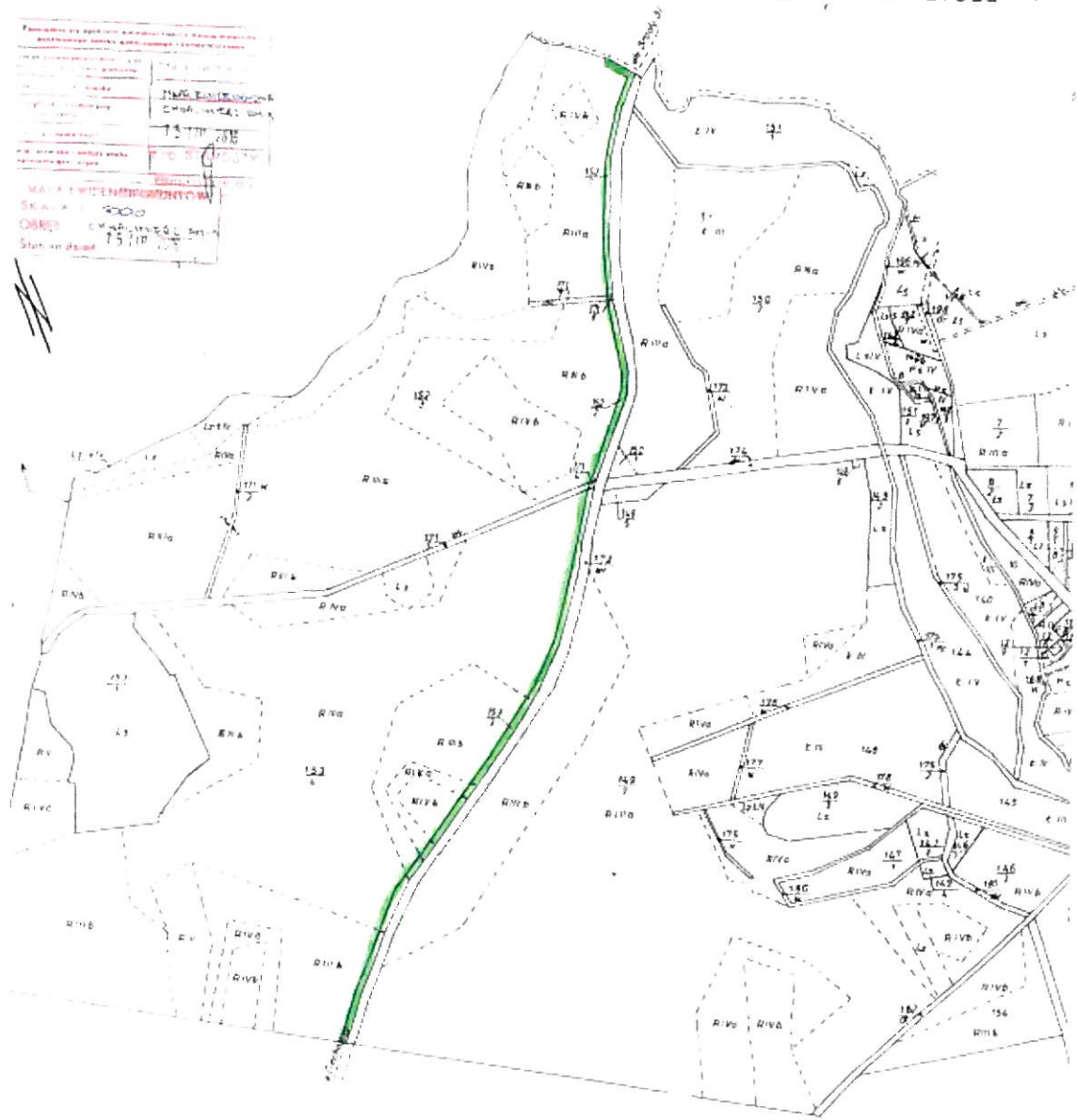


1. Nazwa i adres biurowca  
 2. Nazwa i adres biurowca  
 3. Nazwa i adres biurowca  
 4. Nazwa i adres biurowca  
 5. Nazwa i adres biurowca  
 6. Nazwa i adres biurowca  
 7. Nazwa i adres biurowca  
 8. Nazwa i adres biurowca  
 9. Nazwa i adres biurowca  
 10. Nazwa i adres biurowca  
 11. Nazwa i adres biurowca  
 12. Nazwa i adres biurowca  
 13. Nazwa i adres biurowca  
 14. Nazwa i adres biurowca  
 15. Nazwa i adres biurowca  
 16. Nazwa i adres biurowca  
 17. Nazwa i adres biurowca  
 18. Nazwa i adres biurowca  
 19. Nazwa i adres biurowca  
 20. Nazwa i adres biurowca  
 21. Nazwa i adres biurowca  
 22. Nazwa i adres biurowca  
 23. Nazwa i adres biurowca  
 24. Nazwa i adres biurowca  
 25. Nazwa i adres biurowca  
 26. Nazwa i adres biurowca  
 27. Nazwa i adres biurowca  
 28. Nazwa i adres biurowca  
 29. Nazwa i adres biurowca  
 30. Nazwa i adres biurowca  
 31. Nazwa i adres biurowca  
 32. Nazwa i adres biurowca  
 33. Nazwa i adres biurowca  
 34. Nazwa i adres biurowca  
 35. Nazwa i adres biurowca  
 36. Nazwa i adres biurowca  
 37. Nazwa i adres biurowca  
 38. Nazwa i adres biurowca  
 39. Nazwa i adres biurowca  
 40. Nazwa i adres biurowca  
 41. Nazwa i adres biurowca  
 42. Nazwa i adres biurowca  
 43. Nazwa i adres biurowca  
 44. Nazwa i adres biurowca  
 45. Nazwa i adres biurowca  
 46. Nazwa i adres biurowca  
 47. Nazwa i adres biurowca  
 48. Nazwa i adres biurowca  
 49. Nazwa i adres biurowca  
 50. Nazwa i adres biurowca  
 51. Nazwa i adres biurowca  
 52. Nazwa i adres biurowca  
 53. Nazwa i adres biurowca  
 54. Nazwa i adres biurowca  
 55. Nazwa i adres biurowca  
 56. Nazwa i adres biurowca  
 57. Nazwa i adres biurowca  
 58. Nazwa i adres biurowca  
 59. Nazwa i adres biurowca  
 60. Nazwa i adres biurowca  
 61. Nazwa i adres biurowca  
 62. Nazwa i adres biurowca  
 63. Nazwa i adres biurowca  
 64. Nazwa i adres biurowca  
 65. Nazwa i adres biurowca  
 66. Nazwa i adres biurowca  
 67. Nazwa i adres biurowca  
 68. Nazwa i adres biurowca  
 69. Nazwa i adres biurowca  
 70. Nazwa i adres biurowca  
 71. Nazwa i adres biurowca  
 72. Nazwa i adres biurowca  
 73. Nazwa i adres biurowca  
 74. Nazwa i adres biurowca  
 75. Nazwa i adres biurowca  
 76. Nazwa i adres biurowca  
 77. Nazwa i adres biurowca  
 78. Nazwa i adres biurowca  
 79. Nazwa i adres biurowca  
 80. Nazwa i adres biurowca  
 81. Nazwa i adres biurowca  
 82. Nazwa i adres biurowca  
 83. Nazwa i adres biurowca  
 84. Nazwa i adres biurowca  
 85. Nazwa i adres biurowca  
 86. Nazwa i adres biurowca  
 87. Nazwa i adres biurowca  
 88. Nazwa i adres biurowca  
 89. Nazwa i adres biurowca  
 90. Nazwa i adres biurowca  
 91. Nazwa i adres biurowca  
 92. Nazwa i adres biurowca  
 93. Nazwa i adres biurowca  
 94. Nazwa i adres biurowca  
 95. Nazwa i adres biurowca  
 96. Nazwa i adres biurowca  
 97. Nazwa i adres biurowca  
 98. Nazwa i adres biurowca  
 99. Nazwa i adres biurowca  
 100. Nazwa i adres biurowca

MAPA EWIDENCYJNA  
 SKALA 1:2000  
 OBRĘB ŚRODA ŚLĄSKA  
 Stan na dzień 15.12.2015

PRZEWODNICZĄCY RADY  
*Witold Ruthowski*  
 Witold Ruthowski

obwód m Środa Śl



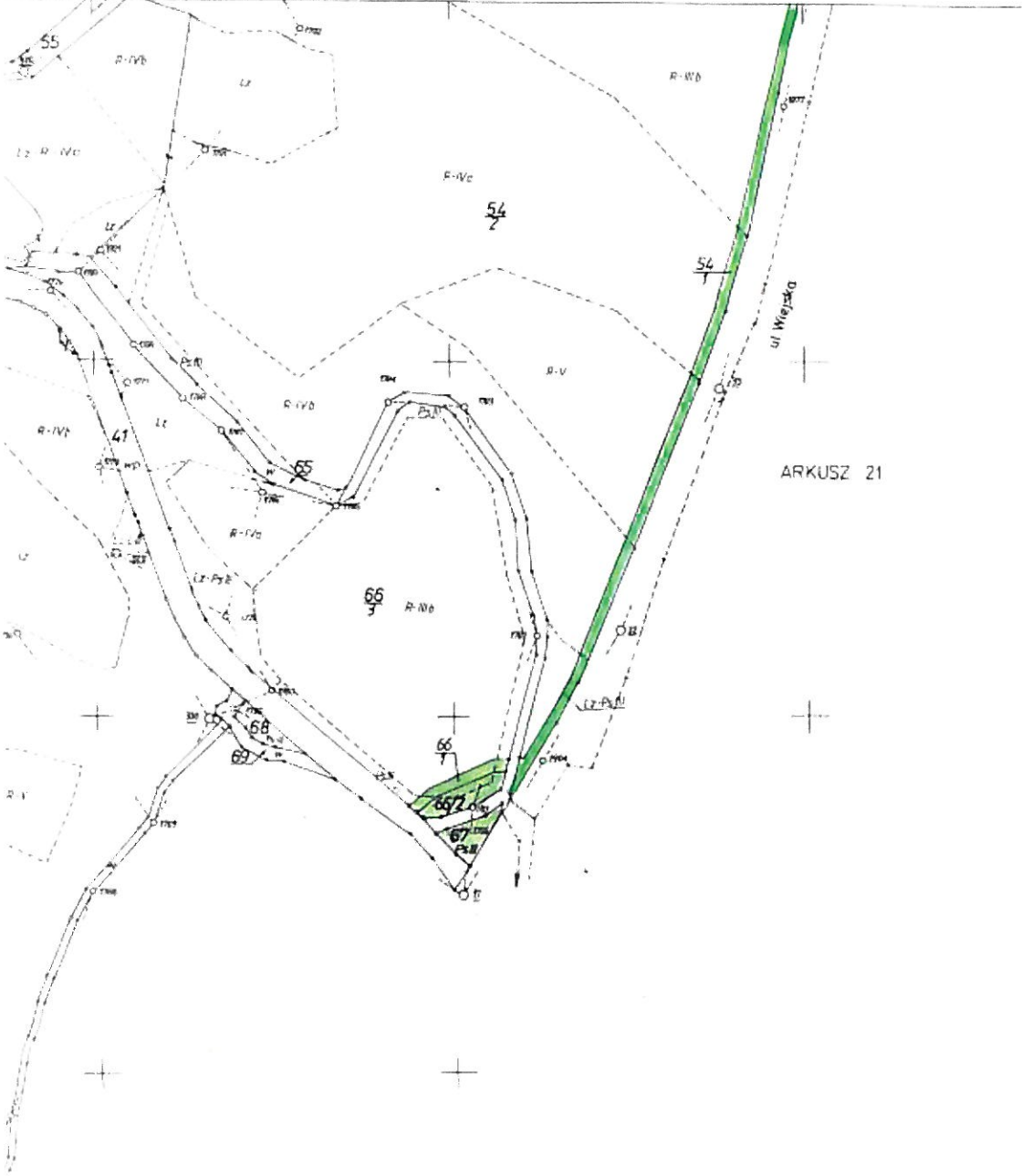
obwód Ciechów

**PRZEWODNICZĄCY RADY**

*Witold Rutkowski*



Załącznik nr 2  
 do uchwały Nr XXIV/104/2016  
 Rady Powiatu w Środzie Śląskiej  
 z dnia 29.09.2016 r.



ARKUSZ 21

MAPA EWIDENCJI BRUNTON  
 SKALA 1:1000  
 OBIEKTY 5000 200 0 10 100  
 Stan na dzień 15.11.2016

Mapa ewidencji gruntów i budynków  
 Wydział Geodezji i Kartografii  
 Urząd Miasta i Gminy Środa Śląska  
 76-100 Środa Śląska  
 76 100 0000

PRZEWODNICZĄCY RADY  
*Witold Ruthowski*

